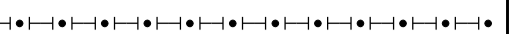


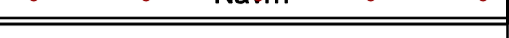














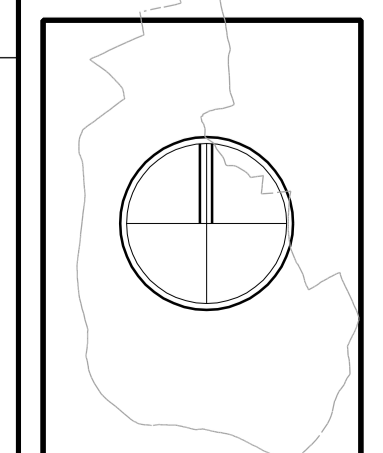
LEGENDA:

-  HRANICE KATASTRÁLNÍHO ÚZEMÍ OBCE
-  HRANICE ZASTAVĚNÉHO ÚZEMÍ OBCE - AKTUALIZACE ZMĚNOU Č. 2
-  HRANICE ZASTAVITELNÝCH PLOCH - VYMEZENÝCH ZMĚNOU Č. 2
-  HRANICE PLOCH PŘESTAVBY - VYMEZENÝCH ZMĚNOU Č. 2
-  **Návrh**
-  HRANICE ZASTAVITELNÝCH PLOCH - VYMEZENÝCH PŮVODNÍ DOKUMENTACÍ
-  HRANICE BPEJ
-  KÓD BPEJ, TŘÍDA OCHRANY
-  HRANICE ZÁBORU - NÁVRH
-  **SOUČASNÉ VYUŽITÍ ÚZEMÍ:**
-  SADY, ZAHRADY
-  ORNÁ PŮDA
-  LESNÍ POZEMKY
-  ODVODNĚNÁ ÚZEMÍ
-  ZASTAVITELNÉ PLOCHY BYDLENÍ VYMEZENÉ PŮVODNÍM ÚP (2017)
-  VYUŽITÉ PARCELY V ZASTAVITELNÝCH PLOCHÁCH BYDLENÍ

**ÚZEMNÍ PLÁN NÍŽKOVICE ZMĚNA Č.2
ODŮVODNĚNÍ**

VÝKRES:	VÝKRES ZÁBORŮ PŮDNIHO FONDU	1:5 000
POŘIZOVATEL:	MĚSTSKÝ ÚŘAD SLAVKOV U BRNA	O4
ZPRACOVATEL:	STUDIO REGION, S.R.O. IČ: 276 81 921, ZELNÁ 104/13, 619 00 BRNO	
VEDOUCÍ PROJEKTANT:	ING. ARCH. MILOSLAV SOHR, Ph.D.	
DATUM:	ČERVEN 2022	

VÝŘEZ:



MIMO VÝŘEZ NEJSOU NA VÝKRESU NAVRHOVÁNY ŽÁDNÉ ZMĚNY