

# Program rozvoje obce Nížkovice na období 2021–2027



**ZPRACOVATEL:**

Obec Nížkovice

a

Centrum společných služeb Dobrovolného svazku obcí Ždánický les a Politaví

Hrušky 166, 683 52 Křenovice

E-mail: [mikroregion@politavi.cz](mailto:mikroregion@politavi.cz)

Realizační tým:

Jaromír Konečný, DiS.

Mgr. Ing. Lucia Halámková

Ing. Jana Kiss



## Obsah

1	Úvod .....	4
2	Analytická část.....	5
2.1	Území.....	5
2.1.2	Shrnutí kapitoly Území .....	6
2.2	Obyvatelstvo.....	7
2.2.1	Demografická situace .....	7
2.2.2	Sociální situace .....	8
2.2.3	Shrnutí kapitoly Obyvatelstvo .....	9
2.3	Hospodářství.....	10
2.3.1	Ekonomická situace .....	10
2.3.2	Trh práce.....	12
2.3.3	Shrnutí kapitoly Hospodářství .....	13
2.4	Infrastruktura .....	14
2.4.1	Technická infrastruktura .....	14
2.4.2	Dopravní infrastruktura .....	14
2.4.3	Místní komunikace .....	16
2.4.4	Dopravní obslužnost.....	17
2.4.5	Shrnutí kapitoly Infrastruktura .....	17
2.5	Vybavenost obce .....	18
2.5.1	Zdravotnictví.....	18
2.5.2	Sociální péče.....	18
2.5.3	Školství.....	19
2.5.4	Kultura a péče o památky.....	20
2.5.5	Sport a tělovýchova.....	20
2.5.6	Shrnutí kapitoly Vybavenost obce.....	21
2.6	Životní prostředí .....	22
2.6.1	Stav životního prostředí .....	22
2.6.2	Ochrana životního prostředí.....	23
2.6.3	Shrnutí kapitoly Životní prostředí.....	24
2.7	Správa obce .....	25
2.7.1	Obecní úřad a kompetence obce .....	25
2.7.2	Hospodaření a majetek obce.....	25
2.7.3	Bezpečnost .....	26
2.7.4	Vnější vztahy a vazby.....	27

2.7.5	Shrnutí kapitoly Správa obce.....	27
3	Východiska návrhové části .....	28
3.1	Vyhodnocení předchozího rozvojového dokumentu .....	28
3.2	Územní plán.....	29
3.3	Návaznosti na další rozvojové dokumenty.....	30
3.3.1	Strategie regionálního rozvoje ČR 2021+ .....	30
3.3.2	Strategie rozvoje Jihomoravského kraje 2021+ .....	30
3.3.3	Integrovaná strategie Brněnské metropolitní oblasti 21+ .....	30
3.3.4	Strategie komunitně vedeného místního rozvoje MAS Slavkovské bojiště .....	31
3.3.5	Programové dokumenty operačních programů na období 2021–2027.....	31
3.4	Vyhodnocení dotazníkového šetření.....	32
3.4.1	Shrnutí stávajícího stavu a nástin možné vize na základě dotazníkového šetření .....	32
3.4.2	Nástin SWOT analýzy z dotazníkového šetření .....	32
3.5	Souhrnná SWOT analýza .....	32
4	Návrhová část.....	34
4.1	Vize .....	34
4.2	Cíle .....	35
4.3	Opatření.....	35
4.4	Aktivity.....	36
4.5	Podpora realizace .....	37
4.5.1	Realizace a naplňování programového dokumentu.....	37
4.5.2	Zpřístupnění dokumentu.....	37
4.5.3	Monitoring a hodnocení plnění dokumentu .....	37
4.6	Seznam obrázků a tabulek.....	38

## 1 Úvod

Základním plánovacím dokumentem obce, zakotveným v zákoně č. 128/2000 Sb., o obcích, je program rozvoje obce (PRO). Jedná se o jeden z hlavních nástrojů řízení rozvoje obce.

Obec si na základě tvorby strategického dokumentu ujasní své priority, cíle rozvoje a definuje konkrétní aktivity vedoucí k jejich naplnění. Strategický plán také zaručuje efektivní využívání omezených zdrojů, kterými obec disponuje, jelikož přesně stanovuje, jaké cíle jsou pro obec prioritní a vymezuje tak konkrétní prostředky na jejich realizaci. Proces tvorby dokumentu zahrnoval jak popis aktuální situace v obci (analytická část), názor občanů plynoucí z dotazníkového šetření, diskusi pracovní skupiny o budoucnosti obce a taktéž navržení konkrétních aktivit (návrhová část). Tento dokument byl vytvářen v druhé polovině roku 2020 na období let 2021–2027.

Hlavním řešitelem za obec byl starosta Dušan Horák, další členové realizačního týmu byli místostarosta Jaromír Fridrich a členové zastupitelstva Dagmar Mudrlová, Marcela Fiedlerová, Eliška Fridrichová, Miroslav Kousek, Pavel Urbánek, Radomír Pospíšil a Jitka Křivánková.

Do procesu tvorby PRO byla také zapojena veřejnost, která se formou dotazníkového šetření podílela na formování výsledné podoby tohoto dokumentu. Dále měli občané Nížkovic příležitost dokument připomínkovat v průběhu tvorby, pracovní verze byla zveřejněna k připomínkování na úřední desce, na stránkách obce a bylo uskutečněno veřejné projednání strategie na zasedání zastupitelstva.

**Program rozvoje obce byl schválen zastupitelstvem obce dne 13.12.2021, usnesením č. 19.**

## 2 Analytická část

### 2.1 Území

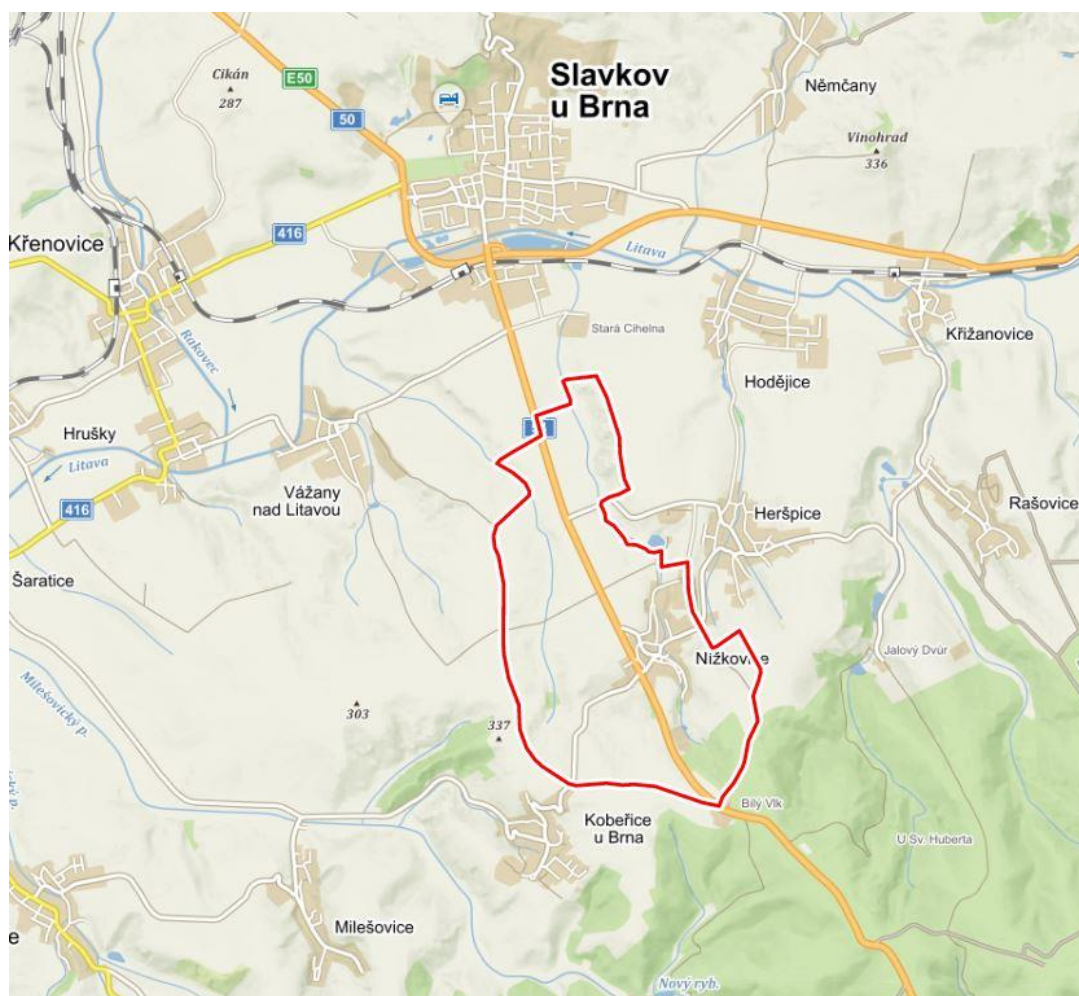
#### 2.1.1.1 Umístění v rámci ČR a kraje, velikost území, obce v území, vzdálenosti do spádových sídel

Rozloha katastrálního území obce: 702,8 ha

Počet obyvatel: 731 (31.12. 2020, ČSÚ)

Počet domů úhrnem: 261 (SLDB 2011)

Obec Nížkovice leží v jihozápadní části okresu Vyškov, poblíž hranice okresu Hodonín. Nachází se u severozápadního okraje přírodního parku Ždánický les, jižním směrem od města Slavkov u Brna a v blízkém sousedství obce Heršpice. Obec se rozprostírá podél silnice spojující Slavkov u Brna a Kyjov. Obec má převažující funkci obytnou a usiluje o zachování tohoto charakteru. Organizačně jsou Nížkovice samostatnou obcí s vlastním obecním úřadem. Úřad s rozšířenou působností se nachází ve Slavkově u Brna. Obec má základní občanskou vybavenost. Města Slavkov, Vyškov a Brno poskytují obyvatelům obce vyšší občanskou vybavenost v oblasti správy, školství, zdravotnictví, kultury, sportu, obchodu, služeb, stravování a ubytování. Do Brna spadá i dojíždka do zaměstnání.



Obrázek 1 Poloha obce na mapě (zdroj: www.mapy.cz)

#### 2.1.1.2 Krajina v okolí, využívání krajiny, přírodní útvary, vodní toky

Katastrální území obce Nížkovice leží na úbočí Dambořické vrchoviny v mělké údolní nivě a na přilehlých svazích s mírnou až velkou svažitostí. Většina staveb je umístěna právě na dně údolí. Směrem k jihu zástavba pokračuje do kaňonu místního potoka a k západu do bočního údolí. Do jižní části

katastru zasahuje Přírodní park Ždánický les, nejvyšším bodem katastru je návrší Vlčí hora (380 m.n.m.). Průměrná nadmořská výška činí 278 m.n.m. Územím protékají z jihu na sever přibližně souběžně dva drobné vodní toky: Nížkovický potok a Vážanský žleb. Na Nížkovickém potoce ve žlebu nad vsí je rybník, nad ním v místech původního rybníka se nachází přírodní koupaliště. Krajina v obci a v jejím nejbližším okolí je využívána největším dílem jako zemědělská. Z největší části se jedná o pěstování užitkových rostlin. Nížkovicemi prochází značená trasa lokální cyklostezky.

#### 2.1.1.3 Ochrana přírody, ochranná pásma

V obci se kromě ochranných pásem technické a dopravní infrastruktury nachází rovněž ochranné, záplavové území a manipulační pásmo vodních toků. Na správním území obce nejsou žádné významné chráněné geologické lokality. Na správním území obce se nachází jeden objekt zapsaný do Ústředního seznamu nemovitých kulturních památek. Jedná se o sochu sv. Jana Nepomuckého na návsi. Socha je významným barokním sochařským dílem z druhé čtvrtiny 18. století. Objekt je cenným dokladem historicky hodnotné sochařské práce v obci. Významné krajinné prvky na území obce ze zákona jsou lesní plochy, údolní nivy, vodní toky a vodní plochy.

#### 2.1.1.4 Historické události v obci

Na katastru obce byly zaznamenány osamocené nálezy kamenných nástrojů. Přimo v místech vsi bylo zřejmě kdysi keltské sídliště, jak o tom svědčí nálezy kostrových hrobů. První zmínka o obci Nížkovice je ze 14. století. Roku 1380 koupili osadu Slavkovští křížovníci. Kolem roku 1500 se stali majiteli panství Kounicové, kterým patřilo také ždánické panství. Od r. 1593 měla obec svoji pečeť. Do roku 1945 spravoval obec starosta, tři radní a čtrnáct výborů. Od r. 1734 byla v obci škola. K této škole byly přiškoleny i sousední Heršpice. V roce 1964 byly Nížkovice sloučeny se sousedními Heršpicemi pod názvem Nížkovice – Heršpice. Až v roce 1990 byla obnovena samostatnost obce. Dominantu obce tvoří Farní kostel sv. Kunhuty, je slohu renesančního a byl postaven v letech 1727 - 1728. *(převzato z webu [www.nizkovice.cz](http://www.nizkovice.cz))*

#### 2.1.2 Shrnutí kapitoly Území

Pozitiva	Negativa
<ul style="list-style-type: none"> <li>• Dobrá poloha ve vztahu k regionálním centrům</li> <li>• Poloha na významném dopravním tahu</li> <li>• Blízkost lesa</li> </ul>	<ul style="list-style-type: none"> <li>• Nedostatek protierozních a půdoochranných opatření</li> <li>• Členitý reliéf krajiny (příkré svahy vytvářející prostorovou překážku pro další rozvoj)</li> </ul>



## 2.2 Obyvatelstvo

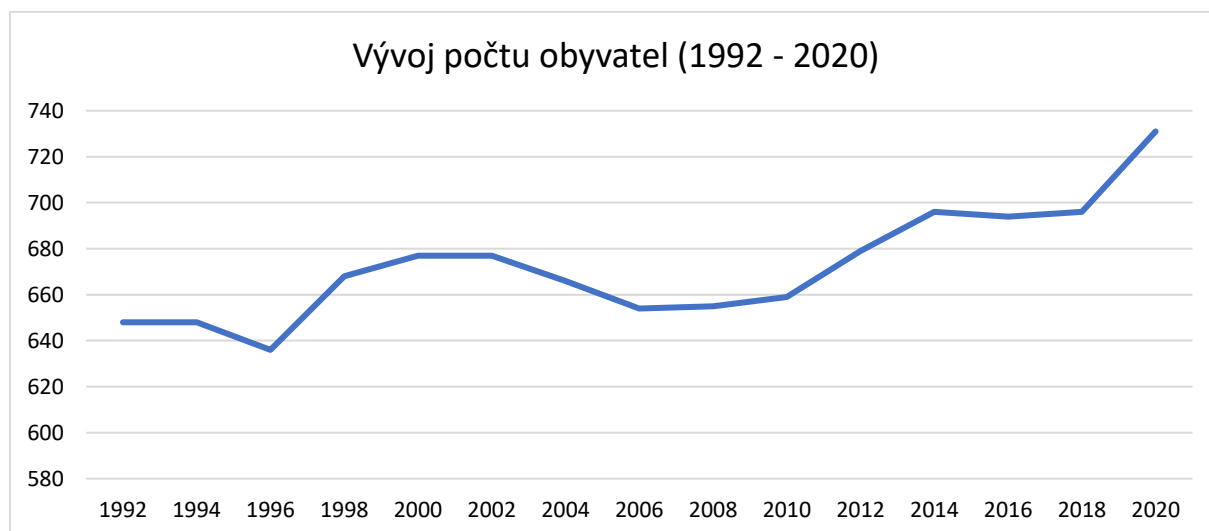
### 2.2.1 Demografická situace

#### 2.2.1.1 Počet obyvatel, věkové složení obyvatel (podíl seniorů, dětí), vývoj

V kapitole obyvatelstvo jsou sledovány základní charakteristiky, jako je například vývoj celkového počtu obyvatelstva, přirozený přírůstek a úbytek, přírůstek stěhováním, věková a vzdělanostní struktura obyvatelstva. K 31.12.2020 v obci žilo celkem 731 obyvatel, průměrný věk je 41,9 let.

Rok		2015	2016	2017	2018	2019	2020
Počet obyvatel celkem		690	694	679	696	729	731
v tom podle pohlaví	muži	348	348	340	350	357	358
	ženy	342	346	339	346	372	373
v tom ve věku (let)	0-14	97	99	92	99	118	127
	15-64	467	468	460	462	473	470
	65+	126	127	127	135	138	134
Průměrný věk		42,7	42,7	43,0	42,9	42,2	41,9
Index stáří		129,9	128,2	138	136,4	116,9	105,5

Tabulka 1 Věkové složení obyvatel (zdroj: ČSÚ, Veřejná databáze 2020)



Obrázek 2 Vývoj počtu obyvatel v letech 1992 - 2020 (zdroj: ČSÚ, Veřejná databáze 2020)

#### 2.2.1.2 Přirozený přírůstek/úbytek, migrační saldo

Rok	2015	2016	2017	2018	2019	2020
Živě narození	8	11	8	9	11	9
Zemřelí	7	7	8	4	7	13
Přistěhovalí	17	24	32	44	57	20
Vystěhovalí	24	24	47	32	28	14
Přirozený přírůstek	1	4	-	5	4	-4
Migrační přírůstek	-7	-	-15	12	29	6
<b>Celkový přírůstek</b>	<b>-6</b>	<b>4</b>	<b>-15</b>	<b>17</b>	<b>33</b>	<b>2</b>

Tabulka 2 Pohyb obyvatel v letech 2015 – 2020 (zdroj: ČSÚ, Veřejná databáze 2020)

Z uvedených informací je zřejmé, že trend demografického vývoje je poměrně příznivý. Za posledních deset let přibýlo v Nížkovicích 72 občanů. Dlouhodobý růst počtu obyvatel (s výjimkou let 2017, 2015 a 2014) je způsoben jak přirozenou cestou, tak i migrací. Právě migrační přírůstek byl v posledních letech poměrně významný. Tento fakt se promítá i do věkové struktury obyvatelstva. V posledních

dvou letech je patrný nárůst především ve věkové kategorii 0 – 14 let. Díky nárůstu dětské složky došlo ke snížení indexu stáří.

### 2.2.1.3 *Vzdělanostní struktura*

		<b>Celkem</b>	<b>Muži</b>	<b>Ženy</b>
Obyvatelstvo ve věku 15 a více let		563	275	288
z toho podle stupně vzdělání	bez vzdělání	-	-	-
	základní včetně neukončeného	113	35	78
	střední vč. vyučení (bez maturity)	252	141	111
	úplné střední (s maturitou)	123	62	61
	nástavbové studium	13	5	8
	vyšší odborné vzdělání	6	2	4
	vysokoškolské	42	23	19

Tabulka 3 *Vzdělanostní struktura obyvatel (zdroj: ČSÚ, SLDB 2011)*

## 2.2.2 Sociální situace

### 2.2.2.1 *Národnostní menšiny*

V obci se nenacházejí významné skupiny národnostních menšin.

### 2.2.2.2 *Výskyt sociálně slabých obyvatel/skupin*

V obci se nenacházejí významné skupiny sociálně slabých obyvatel.

### 2.2.2.3 *Sociálně vyloučené lokality*

V obci se nenacházejí sociálně vyloučené lokality.

### 2.2.2.4 *Výskyt sociopatologických jevů*

V obci nebyl zaznamenán zvýšený výskyt sociopatologických jevů.

### 2.2.2.5 *Spolky*

V obci působí 4 spolky, které se podílejí na sportovním a kulturně společenském životě obce. Většina akcí se koná v místní Sokolovně. Jednotlivé akce v průběhu roku koordinuje kulturní výbor obce.

### **Organizace Českého zahrádkářského svazu**

Spolek v obci působí od roku 1984 a jeho hlavní činností bylo pořádání výstavy vín s ochutnáváním. V roce 2017 byla XXX. jubilejní výstava vín, která byla zároveň poslední. Dále připravují členové ČZS punč na silvestrovské setkání občanů na návsi a pořádají poznávací zájezdy na zahrádkářské výstavy a trhy či za historií.

### **TJ SOKOL**

Spolek provozuje kroužek florbalu a stolního tenisu, dále pak pořádá tradiční vánoční turnaj ve stolním tenise, turnaj v nohejbale, košť slivovice a spolupodílí se na hodech. TJ Sokol využívá místní Sokolovnu, která je v majetku obce.

### **SK Nížkovice**

SK Nížkovice vznikl v roce 2008 osamostatněním oddílu kopané od TJ SOKOL. Od roku 2009 funguje v obci oddíl kopané. Pro svou činnost má SK k dispozici kabiny od obce.

### **Myslivecké sdružení Nížkovice**

Hlavní náplní tohoto sdružení je celoroční péče o zvěř a také lov zvěře, jako nezbytnou složku chovatelské činnosti. Ke své činnosti má pronajatou honitbu o výměře 616 ha od Honebního společenstva Nížkovice, o.s. Sdružení využívá obecní zasedací místnost.



#### 2.2.2.6 Podpora spolků (prostory, finance)

Podpora ze strany obce je poskytována formou dotací, popřípadě umožněním využití obecních prostor pro akce pořádané spolky. Vzájemná spolupráce je na dobré úrovni, spolky se aktivně podílejí na obecních aktivitách a pečují o svěřený majetek.

#### 2.2.2.7 Práce s mládeží a seniory

Práci s mládeží zajišťují především místní spolky (SK a TJ) a případně dobrovolníci (spolupráce s mladými hasiči SDH Kobeřice u Brna). Pro seniory obec pořádá besedy a kulturní setkání.

#### 2.2.2.8 Akce pořádané v obci

Mezi nejvýznamnější kulturní akce pořádané v obci patří Obecní ples, Dětský karneval, Tradiční hody, Kateřinská zábava, Vánoční koncert, Vítání jara se Slávkem Janouškem, Rachot sv. Kunhuty, Dětský den, Sjezd rodáků, Ostatky, Výstava vín, Cyklozávody a pálení čarodějnic. Na některé akce se sjíždí i lidé z okolí.

#### 2.2.2.9 Informování občanů o dění v obci

Obec využívá několik informačních kanálů:

- obecní rozhlas, současně slouží jako varovný systém;
- obecní zpravodaj, vychází čtvrtletně, obsahuje informace o uskutečněných i připravovaných událostech a akcích;
- webové stránky obce
- úřední deska a obecní vývěsky
- sociální sítě, obec má zřízen profil na Facebooku, který slouží jako informační kanál, není využíván jako komunikační platforma

#### 2.2.3 Shrnutí kapitoly Obyvatelstvo

Pozitiva	Negativa
<ul style="list-style-type: none"> <li>• V obci nejsou zaznamenány žádné sociální problémy</li> <li>• Klesající hodnota indexu stáří</li> <li>• Nespočet kulturních akcí</li> </ul>	<ul style="list-style-type: none"> <li>• Zjevná závislost činnosti některých spolků na finanční podpoře obce</li> <li>• Komunikační kanály jsou nastaveny jednostranně obec → občan</li> </ul>

## 2.3 Hospodářství

### 2.3.1 Ekonomická situace

#### 2.3.1.1 Charakter ekonomických aktivit, odvětvová a velikostní struktura podniků

Podniky	Registrované	Aktivní
<b>Celkem</b>	<b>157</b>	<b>95</b>
A Zemědělství, lesnictví, rybářství	9	2
B-E Průmysl celkem	34	26
F Stavebnictví	22	18
G Velkoobchod a maloobchod; opravy a údržba motorových vozidel	26	13
H Doprava a skladování	6	4
I Ubytování, stravování a pohostinství	2	1
J Informační a komunikační činnosti	2	1
K Peněžnictví a pojišťovnictví	.	.
L Činnosti v oblasti nemovitostí	11	6
M Profesní, vědecké a technické činnosti	18	11
N Administrativní a podpůrné činnosti	1	1
O Veřejná správa a obrana; povinné sociální zabezpečení	1	1
P Vzdělávání	2	2
Q Zdravotní a sociální péče	2	.
R Kulturní, zábavní a rekreační činnosti	4	2
S Ostatní činnosti	11	3
X nezařazeno	.	.

Tabulka 4 Podnikatelské subjekty dle převažující činnosti k 31.12.2020 (zdroj: ČSÚ, Veřejná databáze)

	Registrované	Aktivní
<b>Celkem</b>	<b>157</b>	<b>95</b>
<b>Fyzické osoby</b>	<b>125</b>	<b>79</b>
FO podnikající dle živnostenského zákona	123	77
FO podnikající dle jiného než živ. zákona	.	.
Zemědělství podnikatelé	1	1
<b>Právní osoby</b>	<b>32</b>	<b>16</b>
Obchodní společnosti	13	12
akciové společnosti	.	.
Družstva	1	.

Tabulka 5 Podnikatelské subjekty podle právní formy k 31.12.2020 (zdroj: ČSÚ, Veřejná databáze)

<b>Celkem ekonom. subjektů</b>	<b>157</b>
neuveдено	74
bez zaměstnanců	69
1–5	8
6–9	2
10–19	3
20–24	.
25–49	1

Tabulka 6 Počet ekonomických subjektů podle počtu zaměstnanců k 31.12.2020 (zdroj: ČSÚ, Veřejná databáze)

#### 2.3.1.2 Charakteristika klíčových podnikatelských subjektů

- Moravská Vzduchotechnika, s.r.o.
- Stavby Konečný s.r.o. – stavební firma, práce s přírodním kamenem

- Merimex s.r.o. – prodej a servis zemědělské a lesní techniky
- Rostěnice a.s.

#### 2.3.1.3 *Spolupráce s podnikateli, podpora podnikání*

Obec se snaží podnikání podporovat dle aktuálních příležitostí. V případě zadání zakázky se obec snaží nejprve oslovovat firmy a živnostníky v obci.

#### 2.3.1.4 *Plochy pro podnikání*

V obci se nachází areál, který opustila firma Rostěnice a.s. Ten je volný a po případných úpravách vhodný k podnikání. Jako pozůstatek zemědělské aktivity se v areálu nachází brownfield (2 budovy k demolici), který však nemá na okolí negativní dopad.

#### 2.3.1.5 *Charakter zemědělské výroby*

Na většině území obce hospodaří zemědělský podnik Rostěnice. Společnost se věnuje především rostlinné výrobě. Zemědělská činnost v katastru obce má tak převážně charakter pěstování obilovin a pícnin. A provozují zde bioplynovou stanici.

#### 2.3.1.6 *Služby*

V obci jsou dostupné některé základní služby jako je: pošta, poštovní kavárna, obchod se smíšeným zbožím, pohostinství a některá řemesla (stavební řemesla, malíř, švadlena, instalatér, aj.). V obci chybí praktický lékař, pediatr, stomatolog i lékárna. Tyto a další služby zajišťují okolní centra, zejména pak dobře dostupné město Slavkov u Brna.

#### 2.3.1.7 *Atraktivita cestovního ruchu (přírodní, kulturní), turistické cíle*

Kulturně-historický potenciál se pojí s Bitvou tří císařů (1805). Vyhlášená památková zóna Bojiště bitvy u Slavkova je jak pro turisty domácí, tak i pro návštěvníky z celého evropského kontinentu velkým lákadlem. Obec Nížkovice se nachází v bezprostřední blízkosti památkové zóny.

V obci se nachází drobnější atraktivita cestovního ruchu. Jedná se zejména o místní památky a krajinné prvky. Pro návštěvníky mohou být atraktivní také některé místní akce.

- kostel sv. Kunhuty – postaven v letech 1927-1928 na původním místě starého kostela. Tento kostel byl mnohokrát opravován pro vadnou konstrukci. Varhany v kostele jsou z roku 1846 od Františka Svítily z Nového Města na Moravě.
- Fara – vystavena již v 14. a 15. století. Z té doby se zachovala farská zahrada a několik polí a luk. Fara je dlouhodobě pronajata slavkovské farnosti, která ji opravila a využívá pro účely pobytů pro děti, mládež a rodiny v rámci soustředění nebo táborů.
- socha sv. Jana Nepomuckého na návsi – barokní sochařská práce z druhé čtvrtiny 18. staletí. Socha byla dvakrát opravována (v r. 1907 a 2013), je chráněna památkovým úřadem.
- Boží muka (za hřbitovem, u I/54)
- Secesní pomník padlým z první světové války
- Pomník padlým z druhé světové války

Poloha obce na silnici I. třídy, hodnotný přírodní rámeček blízkého Ždánického lesa a historické a etnografické památky v širším okolí vytváří velice vysoký potenciál v oblasti cestovního ruchu.

#### 2.3.1.8 *Turistická infrastruktura*

V obci se nenachází žádné ubytovací ani stravovací zařízení, pouze jedno pohostinství. Infrastrukturu v obci pro cestovní ruch tvoří cyklotrasa č. 5099 Lovčičky – Kobeřice u Brna – Nížkovice – Heršpice.

## 2.3.2 Trh práce

### 2.3.2.1 Obyvatelé v aktivním věku, počet nezaměstnaných, míra nezaměstnanosti, vývoj

Rok (prosinec)	Obyvatelstvo 15–64	Dosažitelní uchazeči 15–64 <sup>1</sup>	Podíl nezaměstnaných osob (%)
2015	468	21	4,5
2016	467	13	2,8
2017	468	14	3,0
2018	460	7	1,5
2019	462	10	2,2
2020	473	18	3,8

Tabulka 7 Ekonomicky aktivní obyvatelstvo a podíl nezaměstnaných v letech 2015 – 2020 (zdroj: <https://data.mpsv.cz/web/data/nezamestnanost-v-obcich-od-brezna-2014>, vlastní zpracování)

### 2.3.2.2 Struktura ekonomicky aktivních obyvatel

Ekonomická aktivita		celkem	v tom		
			muži	ženy	
Obyvatelstvo celkem		659	323	336	
<b>Ekonomicky aktivní</b>		<b>327</b>	<b>183</b>	<b>144</b>	
v tom	zaměstnaní	284	156	128	
	v tom	zaměstnanci, zaměstnavatelé, samostatně činní, pomáhající	265	149	116
		pracující studenti a učni	3	2	1
		pracující důchodci	10	5	5
		ženy na mateřské dovolené	6	-	6
	nezaměstnaní	43	27	16	
	v tom	hledající první zaměstnání	7	3	4
ostatní nezaměstnaní		36	24	12	
<b>Ekonomicky neaktivní</b>		<b>308</b>	<b>125</b>	<b>183</b>	
v tom	nepracující důchodci	164	62	102	
	ostatní s vlastním zdrojem obživy	10	-	10	
	osoby v domácnosti, děti předškolního věku, ostatní závislé osoby	49	18	31	
	žáci, studenti, učni	85	45	40	
Nezjištěno		24	15	9	

Tabulka 8 Obyvatelstvo podle ekonomické aktivity dle SLDB 2011 (zdroj: ČSÚ, Veřejná databáze)

### 2.3.2.3 Dojíždka a vyjíždka za prací

V obci je minimální nabídka pracovních příležitostí. Občané jsou tudíž nuceni za svou práci dojíždět. Za prací dojíždí 41,6 % občanů z celkového počtu ekonomicky aktivních obyvatel. Nejčastěji dojíždí do Brna a Slavkova u Brna.

Vyjíždějící celkem		180	
v tom	vyjíždějící do zaměstnání	136	
	v tom	v rámci obce	5
		do jiné obce okresu	62
		do jiného okresu kraje	63

<sup>1</sup> Dosažitelní uchazeči o zaměstnání - jedná se o uchazeče o zaměstnání, kteří mohou bezprostředně nastoupit do zaměstnání při nabídce vhodného pracovního místa, tj. evidovaní nezaměstnaní, kteří nemají žádnou objektivní překážku pro přijetí zaměstnání.

		do jiného kraje	6
		do zahraničí	-
		vyjíždějící do škol	44
v tom		v rámci obce	7
		mimo obec	37

Tabulka 9 Dojíždka a vyjíždka za prací a do škol dle SLDB 2011 (zdroj: ČSÚ, Veřejná databáze)

#### 2.3.2.4 Opatření na podporu zaměstnanosti

Obec zřizuje pracovní místo pro veřejně prospěšné práce s podporou Úřadu práce JMK. Jiná opatření na podporu zaměstnanosti nejsou v obci realizována.

#### 2.3.3 Shrnutí kapitoly Hospodářství

Pozitiva	Negativa
<ul style="list-style-type: none"> <li>• Dostupnost základních služeb přímo v obci</li> <li>• Nízká míra nezaměstnanosti</li> <li>• Silný dopravní potenciál, řemeslné zázemí a již existující výrobní organizace</li> </ul>	<ul style="list-style-type: none"> <li>• Absence „silného“ zaměstnavatele v obci</li> <li>• Absence významnějších atraktivit cestovního ruchu</li> </ul>

## 2.4 Infrastruktura

### 2.4.1 Technická infrastruktura

#### 2.4.1.1 *Zásobování pitnou vodou, vodovod, technický stav, kapacita, kvalita vody*

Obec Nížkovice má vodovod pro veřejnou potřebu. Ten je v majetku VaK Vyškov a.s., který je zároveň provozovatelem. Zásobování pitnou vodou je zajištěno z Prameniště Kobeřice a Prameniště Nížkovice (míchaná voda). Voda se svými vlastnostmi splňuje všechna kritéria určující kvalitu vody.

#### 2.4.1.2 *Čištění odpadních vod, kanalizační síť, ČOV, technický stav*

V obci je od roku 2016 v provozu nová splašková kanalizace provozovaná svazkem obcí Ligary (5 obcí), která odvádí splaškové vody do nové ČOV vystavěné na území obce Hodějice. Původní jednotná kanalizace slouží v současné době jako oddělená dešťová kanalizace. Kapacita ČOV byla navržena pro 4 600 ekvivalentních obyvatel. Součástí projektu byla realizace výstavby technologické linky čištění odpadních vod v sestavě mechanického a biologického čištění.

#### 2.4.1.3 *Plynofikace, míra napojení, poptávka po plynofikaci*

Obec je plynofikována, výstavba plynovodu proběhla v 90. letech 20. století. Vlastníkem i provozovatelem infrastruktury je plynárenská společnost (GasNet). Plynofikována je většina obce.

#### 2.4.1.4 *Zásobování teplem*

V obci se nenachází žádná teplovodní infrastruktura.

#### 2.4.1.5 *Stav a kapacity ostatní technické infrastruktury (elektrická síť, síť pro internet)*

Provozovatelem a vlastníkem distribuční soustavy elektrické energie je společnost EG.D a.s. (dříve E.ON Distribuce, a.s.). V obci doposud převládá nadzemní vedení vysokého i nízkého napětí, v nových rozvojových lokalitách již je řešeno podzemním vedením. V obci je částečné pokrytí tří základních mobilních operátorů, jsou to T-Mobile, O2 a Vodafone. Většina domácností má zavedené připojení na internet. V obci je několik poskytovatelů internetu.

#### 2.4.1.6 *Nakládání s odpady (třídění, sběr a likvidace, sběrný dvůr, kompostárna, skládka)*

O zajištění nakládání s odpady má obec uzavřenu smlouvu se společností RESPONO a.s. Vyškov. Obec je akcionářem společnosti. Společnost sváží komunální odpad, plasty, papír, sklo a bioodpad. Nebezpečný a elektro odpad je taktéž svážen několikrát do roka společností Respono. Drobný elektro odpad vč. akumulátorů je sbírán v rámci provozu ZŠ a MŠ. Odvoz objemného odpadu zajišťuje obec několikrát ročně. V současné době hodnotí obec počet kontejnerů jako dostačující (vyjma papíru), v letních měsících bývá problém s přeplněností plastových kontejnerů.

Za účelem předcházení vzniku bioodpadů obec v roce 2018 pořídila pro obyvatele domácí kompostéry. Avšak z důvodu nedostatečné kapacity kontejnerů na bio odpad a domácích kompostérů. Obyvatelé Nížkovic mohou využít služeb sběrného dvora ve Slavkově u Brna.

### 2.4.2 Dopravní infrastruktura

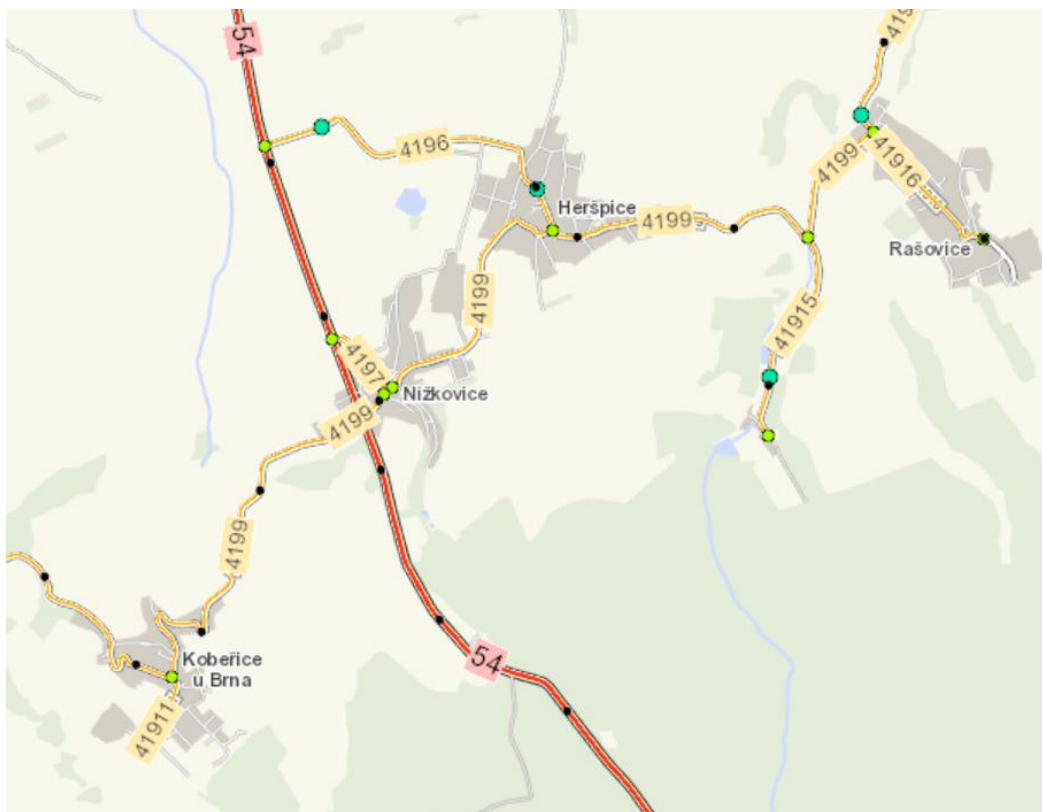
#### 2.4.2.1 *Číslo a kategorie komunikací procházejících obcí*

Územím obce prochází krajská silnice č. I/54. Jedná se o silnici I. třídy vedoucí Jihomoravským a okrajově Zlínským krajem. Má regionální význam a spojuje Brněnsko a střední Slovácko.

Katastrálním územím obce prochází následující krajské silnice:

- Krajská silnice III/4199
- Krajská silnice III/4197





Obrázek 3 Mapa silniční sítě (zdroj: <https://geoportal.rsd.cz/>)

#### 2.4.2.2 *Vzdálenost obce od nájezdu na dálnici / rychlostní komunikaci*

Trasa z Nížkovic k nejbližšímu nájezdu na dálnici D1 je dlouhá přibližně 12 km a časová náročnost je zhruba 10 min. Prostřednictvím komunikace I/54 a dále komunikace I/50 je možné napojit se u obce Holubice na dálnici D1.

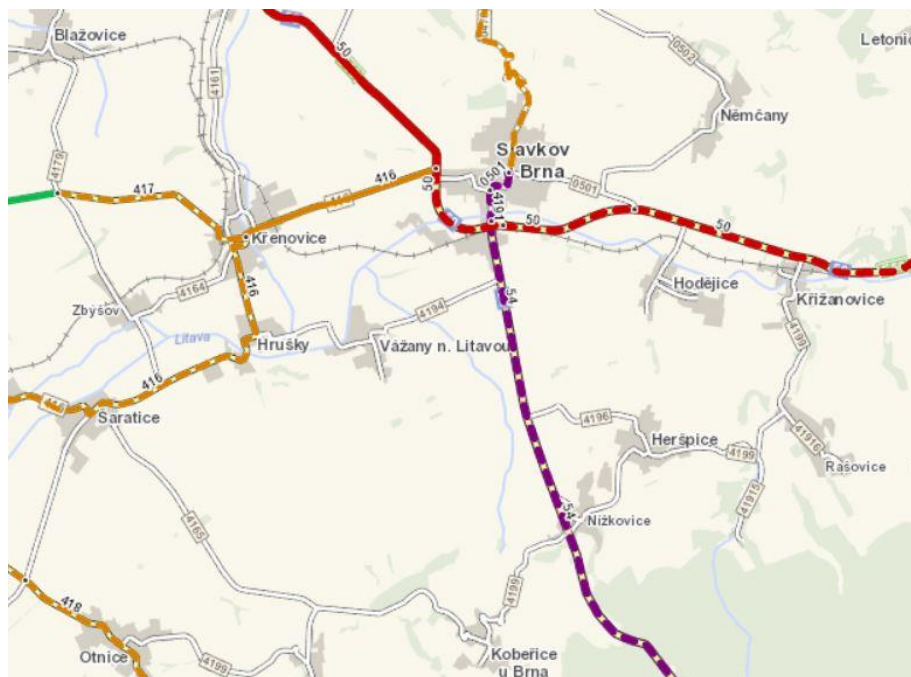
#### 2.4.2.3 *Železniční doprava, charakter trati, zastávka (nejbližší zastávka)*

V obci Nížkovice se nenachází železniční stanice, ani zastávka. Nejbližší vlakové nádraží je ve Slavkově u Brna.

#### 2.4.2.4 *Dopravní zátěž obce (počet průjezdů vozidel, zatížení hlukem)*

Obcí ze severozápadu prochází hlavní komunikační tah ze směru Slavkov u Brna – Kyjov (I/54), po kterém denně projede přes 7 tisíc vozidel. Katastr obce tuto hlavní komunikaci lemují po celé její délce (cca 5 km). V důsledku této skutečnosti je obec nadměrně zatížena hlukem způsobeným zejména provozem nákladních vozidel. Situace je neřešitelná (protihlukové stěny) zejména kvůli zástavbě a blízkosti domů u samotné komunikace.

V roce 2022 je v plánu umístění měřiče rychlosti při vjezdu do obce, který bude provozovat MÚ Slavkov u Brna. Aktuální měření rychlosti je pro řidiče pouze informativní.



Obrázek 4 Dopravní zátěž v okolí obce (zdroj viz tabulka 10)

Roční průměr denních intenzit dopravy	Těžká vozidla	Osobní vozidla	Motocykly	<b>Celkem</b>
Komunikace I/54	1 241	6 190	59	<b>7 490</b>

Tabulka 10 Dopravní zátěž v obci Nížkovice, Celostátní sčítání dopravy 2016

(zdroj: <http://scitani2016.rsd.cz/pages/results/section/default.aspx?l=Jihomoravsk%C3%BD%20kraj>)

#### 2.4.2.5 Technický stav komunikací

Silnice II a III. stupně jsou ve správě Jihomoravského kraje. V provozuschopném stavu je udržuje Správa a údržba silnic Jihomoravského kraje. O místní komunikace se stará obec vlastními silami.

#### 2.4.2.6 Cyklostezky a cyklotrasy

Na území obce nejsou vystavěny žádné cyklostezky. Obcí prochází značená cyklotrasa, která vede po silnicích III. třídy a účelových komunikacích. Jedná se o cyklotrasu č. 5099 Lovčičky – Heršpice (délka 8,5 km).

#### 2.4.3 Místní komunikace

##### 2.4.3.1 Délka a technický stav

Obec spravuje místní komunikace a komunikace pro pěší. Většina místních obslužných komunikací je v dobrém stavu, jsou zpevněné, s asfaltovým povrchem. Výstavba a obnova chodníků v obci probíhá postupně dle finančních možností a stavu komunikace.

Velkým problémem je komunikace v místní části Chaloupky, která je ve svahu a je zde problém se zatížením. V případě řešení problému by se zde musela vybudovat opěrná zeď a celá rekonstrukce by byla velmi nákladná. V plánu ŘSD je také oprava a přesun křižovatky na Kobeřice a s tím související přesun zastávek na I/54 směrem do centra obce. Od tohoto přesunu odvisí případná oprava chodníků ke stávajícím zastávkám, které jsou ve velmi špatném stavu.

##### 2.4.3.2 Údržba a zimní údržba

Údržbu místních komunikací a chodníků provádí obec svépomocí prostřednictvím svých pracovníků, za tím účelem disponuje komunální technikou.

### 2.4.3.3 Parkovací místa

V některých částech obce je problém s parkováním. Automobily bývají odstavené na nevhodných či nebezpečných místech. Obec tento problém vnímá, nicméně ve většině případů neexistuje vhodný prostor pro vybudování odstavných parkovišť. V rámci plánované revitalizace středu obce dojde k navýšení parkovacích míst, nicméně problém v místních částech obce to nijak nevyřeší.

## 2.4.4 Dopravní obslužnost

### 2.4.4.1 Zapojení obcí do integrovaného systému dopravy

Obec je vzdálena cca 5 km od Slavkova u Brna, 28 km od Brna a 27 km od Vyškova. V obci funguje IDS JMK. Velmi dobré spojení je na Slavkov u Brna, ale i do samotného Brna a Vyškova. Se spojením není problém ani o víkendech. V obci se nachází čtyři autobusové zastávky. Jedná se o zastávku „Na Hraničkách“, „Rozcestí“, „U Hřiště“ a na návsi.

### 2.4.4.2 Počet spojů veřejné dopravy ve všedních dnech, o víkendu, do spádového sídla

Ve všední dny je v provozu přibližně 15 spojů do Vyškova a 20 do Brna, většina z nich vyžaduje přestup a není bezbariérově vybavena. Do Brna však jezdí několikrát denně i přímý spoj bez nutnosti přestupovat ve Slavkově. Do Slavkova, kam obyvatelé dojíždějí za zdravotní péčí a dalšími službami, je ve všední dny v provozu téměř 20 spojů. O víkendu pak počet spojů klesá na 4 spoje do každého ze spádových měst, přesto ani v neděli nedochází k situaci, v níž by v obci nefungovala veřejná doprava. Vzhledem k velikosti obce není zatím registrována potřeba dalších spojů.

### 2.4.4.3 Zajištění veřejné hromadné dopravy v rámci obcí

V rámci obce není zajišťována hromadná doprava.

## 2.4.5 Shrnutí kapitoly Infrastruktura

Pozitiva	Negativa
<ul style="list-style-type: none"> <li>• Pokrytí obce veškerou technickou infrastrukturou</li> <li>• Funkční systém nakládání s odpady</li> </ul>	<ul style="list-style-type: none"> <li>• Vysoká intenzita provozu na průtahu obcí</li> <li>• Špatný stav některých chodníků a místních komunikací</li> <li>• Nedostatek parkovacích míst v některých lokalitách</li> </ul>

## 2.5 Vybavenost obce

### 2.5.1 Zdravotnictví

#### 2.5.1.1 Lékařské služby v obci

V obci neordinuje žádný lékař, spádovou obcí pro zdravotní péči je Slavkov u Brna, dále pak Vyškov a Brno pro specializovanou zdravotní péči. Obec je zapojena do integrovaného záchranného systému, sanitky vyjíždějí podle potřeby z nevhodnější stanice podle vzdálenosti a vytíženosti, při zachování 20minutového limitu dojízdnosti záchranné služby. V obci chybí lékárna.

#### 2.5.1.2 Dostupnost zdravotnických zařízení

Nejbližší specializované zdravotnické zařízení je Poliklinika Slavkov u Brna. Spádová nemocnice je ve Vyškově, nicméně obyvatelé Nížkovic často z důvodu lepší dopravní dostupnosti a dojíždějí za prací využívají zdravotní zařízení v Brně.

### 2.5.2 Sociální péče

#### 2.5.2.1 Komunitní plánování sociálních služeb

Komunitní plánování sociálních služeb zajišťuje ORP Slavkov u Brna, obec má možnost se ke komunitnímu plánu vyjadřovat a podílet se na jeho aktualizaci i realizaci.

#### 2.5.2.2 Sociální služby, jejich rozsah a způsob zajištění

Sociální služby na území obce zajišťují především poskytovatelé zahrnutí do komunitního plánu sociálních služeb, tedy především Oblastní charita Hodonín, pracoviště Bučovice a Slavkov u Brna. Jedná se především o terénní služby (pečovatelská a ošetřovatelská služba), charita ve Slavkově dále zajišťuje sociálně právní poradnu a centrum denních služeb. Obec se podílí na spolufinancování sociálních služeb zahrnutých do komunitního plánu ORP Slavkov u Brna prostřednictvím veřejnoprávní smlouvy uzavřené s Městem Slavkov u Brna.

Obec také zaměstnává pracovníci na částečný úvazek, která zajišťuje výkon některých sociálních služeb zejména pro seniory. Pracovnice pomáhá občanům s nákupy, drobnými úklidy, či donáškou obědů.

druh služby	poskytovatel	místo poskytování	telefonní kontakt	e-mail, webové stránky
<b>Centrum denních služeb</b>	Oblastní Charita Hodonín	Polní 1444, Slavkov u Brna	734 435 125 739 389 266	<a href="mailto:cds.slavkov@hodonin.charita.cz">cds.slavkov@hodonin.charita.cz</a> <a href="http://www.hodonin.charita.cz">www.hodonin.charita.cz</a>
<b>Pečovatelská služba</b>	Oblastní Charita Hodonín	Polní 1444, Slavkov u Brna	544 221 798 737 234 088 731 425 498	<a href="mailto:dps.slavkov@hodonin.charita.cz">dps.slavkov@hodonin.charita.cz</a> <a href="http://www.hodonin.charita.cz">www.hodonin.charita.cz</a>
<b>Odborné sociálně poradenské</b>	Oblastní Charita Hodonín	Polní 1444, Slavkov u Brna	544 212 021 731 646 977	<a href="mailto:poradna.slavkov@hodonin.charita.cz">poradna.slavkov@hodonin.charita.cz</a> <a href="http://www.hodonin.charita.cz">www.hodonin.charita.cz</a>
<b>Raná péče</b>	Dotyk II, o.p.s. Brno	Vídeňská 11/127, Brno - Přízřenice	773 098 779	<a href="mailto:info@dotyk2.cz">info@dotyk2.cz</a> <a href="mailto:rana.pece@dotyk2.cz">rana.pece@dotyk2.cz</a>
<b>Sociálně aktivizační služby pro rodiny s dětmi</b>	Piafa Vyškov, z.ú.	Žerotínova 2, Vyškov ORP Vyškov	739 903 732 739 903 732	<a href="mailto:socialnipracovnik@piafa.cz">socialnipracovnik@piafa.cz</a> <a href="http://www.piafa.cz">www.piafa.cz</a> <a href="mailto:piafa@piafa.cz">piafa@piafa.cz</a>

Tabulka 11 Sociální služby poskytované v ORP Slavkov u Brna, které jsou zařazeny v komunitním plánu na rok 2019–2020 (zdroj: 5. Komunitní plán sociálních služeb ORP Slavkov u Brna 2019–2020)

#### 2.5.2.3 Počet a kapacita zařízení sociálních služeb

V obci se nenachází žádné zařízení sociálních služeb.

#### 2.5.2.4 Dostupnost zařízení sociálních služeb

Pobytová zařízení sociálních služeb v obci nejsou, senioři, či jejich rodiny jsou nuceni je hledat služby v blízkém či vzdálenějším okolí. Využívají tak například služeb Domova pro seniory v Holubicích (Anvete Senior), Slavkově u Brna, ve Vyškově, v Nových Hvězdlicích a dalších.

#### 2.5.2.5 Podmínky pro život seniorů

Senioři se zapojují do obecních akcí a aktivit prostřednictvím spolků, jichž jsou členy. Obec také každoročně pořádá setkání se seniory.

### 2.5.3 Školství

#### 2.5.3.1 Mateřská škola

Mateřská škola je dvoutrídni s kapacitou 38 dětí. Mateřská škola je zřízena jako škola s celodenním provozem, s určenou dobou pobytu pro děti od 7,00 do 16,00 hod. Budova mateřské školy je umístěna v centru obce Nížkovice. Naproti je škola základní, se kterou tvoří MŠ jeden právní subjekt. Základní a mateřská škola je úzce provázána a spolupracuje tak, aby děti postupně poznávaly prostředí základní školy a mohly se tak lépe adaptovat v roli začínajícího školáka. Kapacita je aktuálně dostačující, nicméně predikce vývoje je sledována a do budoucna bude kapacita navýšena v rámci plánované rekonstrukce MŠ.

#### 2.5.3.2 Základní škola

Základní škola v Nížkovicích je málotřídni se spojenými ročníky. Ve školním roce 2020/2021 byli žáci ve třech kmenových třídách (1. ročník, 2. a 3. ročník, 4. a 5. ročník). ZŠ ve zmíněném roce navštěvovalo 40 kmenových žáků a 9 žáků z domácího vzdělávání. Od školního roku 2009/2010 byl zaveden 5. ročník, čímž byla žákům dána možnost uzavřít 1. stupeň na škole v Nížkovicích. Od roku 2006 se obnovil také provoz školní družiny, kterou navštěvuje téměř většina žáků školy.

Při ZŠ fungovala nabídka kroužků (technický, výtvarný, balet). Z důvodu epidemie COVID-19 byla tato možnost zrušena, nicméně do budoucna se očekává obnovení některých kroužků. Děti jsou vedeny k smysluplnému trávení volného času a je díky tomu zamezováno šíření sociálně patologických jevů. Mimo jiné jsou pořádány lyžařské výcviky a adaptační pobyt Motýl. ZŠ aktivně spolupracuje s Pedagogickou fakultou Masarykovy univerzity Brno (pravidelné náhledy studentů 5. ročníku Učitelství 1. stupně) a udržuje spolupráci také s dětským domovem LILA (vánoční pečení perníků, společné výlety a vzájemné návštěvy, benefiční koncert).

V následujících letech (2022 dále) je plánována rekonstrukce Sokolovny a následně budovy MŠ.

#### 2.5.3.3 Dostupnost středoškolských a vysokoškolských zařízení:

V sousedním Slavkově se nachází Integrovaná střední škola, která nabízí studium následujících oborů:

- Hotelnictví a turismus (4letý s maturitou)
- Cukrář, Kuchař-číšník, Mechanik opravář motorových vozidel a Truhlář (3leté s výučním listem)
- Kuchař-číšník, Mechanik opravář motorových vozidel a Truhlář (1leté zkrácené studium)
- Podnikání (2leté nástavbové studium)

V Bučovicích se nachází Gymnázium a Obchodní akademie Bučovice. Další středoškolská zařízení se nacházejí ve Vyškově a v Brně, kde jsou soustředěna i vysokoškolská zařízení.

## 2.5.4 Kultura a péče o památky

### 2.5.4.1 Podmínky pro kulturní aktivity

Obec vytváří dobré podmínky pro kulturní aktivity, ať už vhodným zázemím, anebo přímou podporou kulturních akcí a jejich organizátorů. Většina akcí se odehrává v Sokolovně, venkovní akce jsou pořádány buď vedle Sokolovny, nebo v areálu fotbalového hřiště.

### 2.5.4.2 Kulturní zařízení

#### **Sokolovna**

Slouží pro pořádání kulturních a společenských akcí. Kapacita sálu je přibližně 200 lidí. V roce 2006 prošla částečnou rekonstrukcí, kdy se položila nová podlaha a provedly se částečné rozvody elektřiny. V budoucnu je plánovaná významná rekonstrukce budovy sokolovny spolu s revitalizací středu obce. Základní ambicí rekonstrukce sokolovny je zvýšit komfort využívání sokolovny především pro sportovní, kulturní a společenské akce a potřeby základní školy (hodiny tělocviku).

#### **Místní knihovna**

Knihovna je umístěna v přízemí obecního úřadu. Od roku 2006 byla v knihovně zřízena veřejná internetová stanice (služby jsou poskytovány zdarma). Knihovna má samostatné dětské a dospělé oddělení. Na základě smlouvy s Knihovnou Karla Dvořáčka ve Vyškově je zabezpečováno doplňování knižního fondu nákupem nových knih. Knihovna KD Vyškov je pověřena knihovnou k výkonu regionálních funkcí. Ve spolupráci s touto knihovnou je vytvořen i výměnný fond. V roce 2018 získala místní knihovna v Nížkovicích ocenění *Nejlepší neprofesionální knihovna vyškovského regionu roku 2018*.

### 2.5.4.3 Dostupnost kulturních zařízení v okolních obcích

Další kulturní zařízení v okolí jsou především kina a divadla. Nejbližší kino je ve Slavkově, kde také působí ochotnický divadelní soubor, který jedenkrát do roka pořádá představení v místní sokolovně. Stálé divadelní scény jsou dostupné v Brně, stejně jako filmové multiplexy.

### 2.5.4.4 Kulturní památky

V obci se nachází jedna kulturní památka zapsaná v Ústředním seznamu kulturních památek. Jedná se o sochu sv. Jana Nepomuckého na návsi. Socha sv. Jana Nepomuckého na návsi je významným barokním sochařským dílem z druhé čtvrtiny 18. století. Objekt je cenným dokladem historicky hodnotné sochařské práce v obci.

V obci se dále nachází farní kostel sv. Kunhuty. Je slohu renesančního a byl postaven v letech 1727 - 1728. Kostel byl vystavěn na původním místě starého kostela. Tento kostel byl mnohokrát opravován pro vadnou konstrukci. Varhany v kostele jsou barokní od Františka Svítily z Nového Města na Moravě z roku 1846. Fara se však připomíná již roku 1497. Farní budova stojí na bývalém hřbitově.

## 2.5.5 Sport a tělovýchova

### 2.5.5.1 Sportovní a volnočasová zařízení

Ke sportovním účelům slouží fotbalové hřiště, které spravuje SK Nížkovice. Dále je využíváno multifunkční hřiště s asfaltovým povrchem. Pro vnitřní sporty slouží místní Sokolovna.

### 2.5.5.2 Dětská hřiště a prostory pro neorganizované setkávání dětí

V obci se nachází dvě dětská hřiště. Jedno ve středu obce vedle Sokolovny, druhé se nachází na obecní zahradě za kostelem. Je vybaveno dřevěným herním prvkem s průlezkou, skluzavkou, krytým pískovištěm, suchým WC a domkem na uložení a úschovu hraček. Na hřiště byla přivedena pitná voda.



Hřiště slouží mimo jiné i pro účely MŠ a ZŠ jako zelená učebna. V oddělené části jsou záhony a přírodní zahrada.

#### 2.5.5.3 Sportovní kluby, sportovní a volnočasové aktivity

Do roku 2020 byla registrována dvě mužstva mužů, hrající III. a IV. třídu okresní soutěže a jedno mužstvo žáků. Nicméně kvůli pandemii COVID – 19 a souvisejícím opatřením se po dlouhé pauze podařilo obnovit pouze skupinu hráčů A. Počet hráčů A mužstva je momentálně ve stavu 15 hráčů. SK Nížkovice v létě 2022 plánuje (v případě zájmu) vybudování týmu mladší přípravky pro děti tj. 5-8 let.

V rámci TJ Sokol funguje kroužek stolního tenisu (dospělí) a kroužek florbalu (děti).

#### 2.5.5.4 Dostupnost sportovních zařízení v okolních obcích

Nejbližší koupaliště je ve Slavkově u Brna, obyvatelé Nížkovic využívají také přírodní koupací biotop v Kovalovicích či aquapark v Uhřicích. Nejbližší kryté bazény jsou ve Vyškově a v Brně, malý krytý bazén je i v Bučovicích. Ve Slavkově u Brna se nachází nedávno zrekonstruovaný atletický stadion, kde působí i atletický klub.

#### 2.5.6 Shrnutí kapitoly Vybavenost obce

Pozitiva	Negativa
<ul style="list-style-type: none"> <li>• Funkční systém sociálních služeb v součinnosti s ORP</li> <li>• Mateřské a základní školství přímo v obci</li> <li>• Výkon drobných sociálních služeb zajištěný přímo v obci</li> </ul>	<ul style="list-style-type: none"> <li>• Absence základních zdravotních služeb</li> <li>• Nedostačující a zastaralé prostory Sokolovny</li> </ul>

## 2.6 Životní prostředí

### 2.6.1 Stav životního prostředí

#### 2.6.1.1 Krajinné prvky, péče o krajinu

Nížkovice se nacházejí v agrární krajině na okraji větších lesních komplexů. Obec je umístěna na severních úbočích Ždánického lesa, členěných poměrně pravidelným rytmem přibližně souběžných severojižním směrem probíhajících údolí potoků (levobřežních přítoků Litavy) a terénních hřbetů. V jižní, členitější části katastru jsou části dominantní lesy, prostřídány zemědělskými plochami, členěnými pásy krajinné zeleně. V severní části území obce, na širokých rozvodných hřbetech jsou dominantní scelené hony orné půdy.

Koeficient ekologické stability, který určuje poměr tzv. stabilních a nestabilních krajinotvorných prvků (ekosystémů) v řešené lokalitě, je v Nížkovicích nízký. Hodnota řešeného koeficientu označuje katastr obce Nížkovice jako území, které je nadprůměrně využíváno, kde došlo ke zřetelnému narušení jeho přírodních struktur a kde základní ekologické funkce musí být neustále nahrazovány technickými zásahy.

#### 2.6.1.2 Veřejná zeleň, péče o veřejná prostranství

Obec zajišťuje základní péči o veřejnou zeleň a veřejná prostranství vlastními pracovníky (včetně sečení). V některých složitějších případech spolupracuje obec s odborníky, kteří pomáhají zajišťovat a koordinovat přímou péči o zeleň (prořezy stromů a další péče), případně pomáhají plánovat krajinná opatření v obci.

#### 2.6.1.3 Půdní fond, členění, kvalita, míra ohrožení erozí

Orné půdy jsou v oblasti zemědělské půdy jednoznačně dominantní. Menší část je situována na vhodných, méně svažitéch rovinách. Na svažitéjších pozemcích je půda ohrožena vodní a větrnou erozí. Tyto plochy vytvářejí ekologické problémy – prašnost, ohrožení větrem a přívalovými dešti.

<b>Celková výměra</b>	<b>702,75</b>
<b>Zemědělská půda</b>	<b>596,42</b>
Orná půda	558,12
Chmelnice	-
Vinice	1,58
Zahrada	22,29
Ovocný sad	3,01
Trvalý travní porost	11,42
<b>Nezemědělská půda</b>	<b>106,33</b>
Lesní pozemek	43,94
Vodní plocha	3,08
Zastavěná plocha a nádvoří	11,79
Ostatní plocha	47,52

Tabulka 12 Druhy pozemků a jejich výměra (ha) v roce 2020, k 31.12. (zdroj: ČSÚ, Veřejná databáze)

#### *2.6.1.4 Pozemkové úpravy v obci*

Pozemkové úpravy (dále jen KPÚ) byly formálně zahájeny v roce 2020. Ve výběrovém řízení byl vybrán zhotovitel firma Hanousek s.r.o. a realizace bude plně hrazena Pozemkovým úřadem. S pomocí KPÚ bude možné v obci realizovat nezbytná ekologická, půdoochranná a krajinotvorná opatření (oprava polních cest, větrolamy, remízky). KPÚ rovněž přispěje i k lepší koordinaci při budování infrastruktury obce.

#### *2.6.1.5 Kvalita ovzduší*

Zdroji znečištění ovzduší v obci jsou především lokální topné zdroje na tuhá paliva, spalování odpadů, provoz silniční motorové dopravy a provoz letecké dopravy. Ochrana ovzduší je primárně svěřena do kompetence orgánů ochrany životního prostředí.

#### *2.6.1.6 Kvalita vody v tocích a vodních plochách*

Postupným odkanalizováním obcí v povodí Litavy do čistíren odpadních vod došlo k částečnému zlepšení kvality vody, což se projevuje především v zarybnění Litavy. Stále však dochází k částečnému znečišťování, které je ovlivněno zemědělským hospodařením.

#### *2.6.1.7 Míra ohrožení hlukem, protihluková opatření*

Míra ohrožení hlukem hrozí především v nejbližším okolí rodinných domů, které lemují hlavní komunikační tah za směru Slavkov u Brna – Kyjov (denně projede přes 7 tis. vozidel). Daná situace lze řešit jen s velkými obtížemi. Vybudování protihlukových stěn není možné z důvodu těsné blízkosti domů u silnice.

#### *2.6.1.8 Významné zdroje znečištění*

V obci se nenalézají významné zdroje znečištění.

#### *2.6.1.9 Brownfieldy, lokality s ekologickými zátěžemi*

Jako pozůstatek zemědělské aktivity firmy Rostěnice a.s. se v opuštěném areálu nachází brownfield (2 budovy k demolici), který však prozatím nemá na okolí negativní dopad.

### 2.6.2 Ochrana životního prostředí

#### *2.6.2.1 Chráněná území, jejich charakter, rozloha*

V katastrálním území obce Nížkovice jsou jako VKP (významné krajinné prvky) chráněny podle paragrafu 3 a 4 zákona č. 114/92 Sb. (ve znění zákona č. 218/2004 Sb. o ochraně přírody a krajiny) nivy a vodní toky. Významné krajinné prvky na správním území obce ze zákona jsou všechny pozemky určené pro plnění funkce lesa, údolní nivy, všechny vodní toky. Významné krajinné prvky jsou chráněny před poškozováním a ničením. Využívat je lze pouze tak, aby nedošlo k ohrožení nebo narušení jejich ekostabilizační funkce. Veškeré zásahy a změny ve VKP je nutno projednat s příslušným orgánem ochrany přírody.

Do jižní části katastru zasahuje Ždánický les. Ten byl roku 1996 oficiálně vyhlášen přírodním parkem a jsou pro něj charakteristické hluboké listnaté lesy.

#### *2.6.2.2 Střety rozvojových záměrů s ochranou přírody*

U rozvojových záměrů dochází nejčastěji ke střetu v oblasti ochrany půdního fondu. Dalším častým střetem je zásah do VKP vodního toku a do záplavového území.

#### *2.6.2.3 Problémy ochrany přírody v obci*

Mezi hlavní problémy ochrany přírody v Nížkovicích patří především velkoplošné hospodaření, výsadba nevhodných plodin a s tím související větrná i vodní eroze. Dalším problémem je na jedné straně potřeba zadržení vody v krajině a na druhé straně potenciální riziko lokálních záplav.

### 2.6.3 Shrnutí kapitoly Životní prostředí

<b>Pozitiva</b>	<b>Negativa</b>
<ul style="list-style-type: none"> <li>• Snaha o odborný přístup k péči o krajinu</li> <li>• Zahájení realizace KPÚ</li> </ul>	<ul style="list-style-type: none"> <li>• Ohrožení hlukem I/54</li> <li>• Vodní a větrná eroze zemědělské půdy</li> <li>• Nedostatečná opatření k zadržení vody v krajině</li> </ul>

## 2.7 Správa obce

### 2.7.1 Obecní úřad a kompetence obce

#### 2.7.1.1 Typ obecního úřadu

Jedná se o obec I. typu.

#### 2.7.1.2 Počet zaměstnanců obce

Na obci jsou zaměstnání: dvě administrativní pracovnice a tři pracovníci na údržbu obce. Dále obec zaměstnává paní na úklid, která má část úvazku jako sociální pracovnice. Starosta je uvolněný. Obec využívá také možnost zaměstnávat občany na veřejně prospěšné práce (aktuálně 1 pracovník).

#### 2.7.1.3 Organizace zřizované obcí, jejich hlavní aktivity

Obec je zřizovatelem organizace Základní škola a Mateřská škola Nížkovice, příspěvková organizace, okres Vyškov.

### 2.7.2 Hospodaření a majetek obce

Stávajícími nástroji hospodaření s prostředky obce jsou především rozpočtová, dotační a v rozumné míře úvěrová politika obce.

#### 2.7.2.1 Bilance rozpočtového hospodaření v posledních 6 letech

	2015	2016	2017	2018	2019	2020
Daňové příjmy	7 549	8 334	9 650	10 340	11 632	11 247
Nedaňové příjmy	478	780	542	543	803	513
Kapitálové příjmy	7	92	6 884	13 738	282	381
Neinvestiční přijaté dotace	297	548	623	564	1 280	1 130
Investiční přijaté dotace	0	0	0	0	500	0
<b>Příjmy celkem</b>	<b>8 330</b>	<b>9 754</b>	<b>17 699</b>	<b>25 185</b>	<b>14 497</b>	<b>13 270</b>
Běžné výdaje	6 739	8 075	7 731	8 146	9 565	9 001
Kapitálové výdaje	20 717	1 167	20 017	2 079	2 986	2 583
<b>Výdaje celkem</b>	<b>27 456</b>	<b>9 243</b>	<b>27 748</b>	<b>10 224</b>	<b>12 551</b>	<b>11 584</b>
Saldo příjmů a výdajů	- 19 126	511	-10 049	14 961	1 946	1 686
Dluh obce	17 779	17 779	21 652	14 937	13 516	12 095

Tabulka 13 Bilance rozpočtového hospodaření v letech 2015–2020 v tis. Kč (zdroj: <https://monitor.statnipokladna.cz/>, vlastní zpracování)

#### 2.7.2.2 Získané nenárokové dotace (2015 – 2020)

Obec je dlouhodobě poměrně aktivní při získání dalších finančních zdrojů (zejména u nenárokových dotací). Za poslední 5 let získala obec více než 3 mil. Kč.

Rok	Poskytovatel	Účel dotace	Částka
2015	Úřad práce	Veřejně prospěšné práce	170 720 Kč
2016	JMK	Vybavení knihovny	25 000 Kč
	JMK	Úroky z úvěru	100 000 Kč
	Úřad práce	Veřejně prospěšné práce	274 066 Kč
2017	Úřad práce	Veřejně prospěšné práce	115 792 Kč
	JMK	Průtoková dotace škola	326 611,80 Kč
	JMK	Vybavení knihovny	25 000 Kč
2018	Úřad práce	Veřejně prospěšné práce	30 000 Kč
	JMK	Průtoková dotace škola	217 741,20 Kč
	JMK	Úroky z úvěru	100 000 Kč
	JMK	Oprava památníku 1.světové války	20 000 Kč

2019	Úřad práce	Veřejně prospěšné práce	60 000 Kč
	JMK	Průtoková dotace škola	943 828 Kč
	JMK	Úroky z úvěru	100 000 Kč
	JMK	Projekt Sokolovna	500 000 Kč
2020	Úřad práce	Veřejně prospěšné práce	15 000 Kč

Tabulka 14 Získané nenárokové dotace v letech 2015–2020 (zdroj: Obec Nížkovice)

### 2.7.2.3 Finanční majetek obce

Dlouhodobý finanční majetek obce k 31. 12. 2020 činil 3 551,43 tis. Kč.

### 2.7.2.4 Nemovitý majetek obce, jeho stav a způsob využívání

Většina majetku obce je vázána v budovách a stavbách. Mezi ty patří budovy pro služby obyvatelstvu, kam můžeme zařadit zejména budovy obecního úřadu, základní a mateřskou školu (příspěvkové organizace obce), sokolovna. Dále jsou zde zahrnuty nebytové domy a jednotky, komunikace a inženýrské sítě, veřejné osvětlení a jiné. Do kategorie pozemků spadají stavební a lesní pozemky, zahrady, pastviny, louky a rybníky a další. Obec budovy účelově pronajímá zájmovým organizacím, školám a právníkům osobám. Dále budovy a pozemky slouží k veřejným účelům, konají se zde společenské a sportovní akce.

### 2.7.2.5 Vlastní hospodářská činnost obce

Obec nemá vlastní hospodářskou činnost.

## 2.7.3 Bezpečnost

### 2.7.3.1 Řízení krizových situací

K řízení krizových situací má obec zpracovaný Povodňový plán obce Nížkovice a Krizový plán obce Nížkovice.

### 2.7.3.2 Rizika živelních pohrom a jejich předcházení

Z hlediska povodní je pro obec nejvíce ohrožující povodeň přirozená na Nížkovickém potoce způsobená buď dlouhotrvajícími, nebo přívalovými velmi intenzivními srážkami v jeho povodí nebo jarním táním doprovázeným srážkovou činností. V roce 2010 velký přívalový déšť zalil prostory kolem obecního úřadu, zahrady, ulice a domy v obci, a došlo ke škodám na majetku. Další oblast ohrožení je v blízkosti bezejmenného přítoku směrem od Kobeřic u Brna. Pro obec mohou být ohrožující i bleskové povodně způsobené intenzivní srážkovou činností na hospodářských plochách v blízkosti intravilánu obce. K předcházení vzniku povodní obec v uplynulém desetiletí přijala některá opatření, zejména zpracování nového povodňového plánu. V obci není vybudován poldr.

### 2.7.3.3 Začlenění do integrovaného záchranného systému

Obec nezřizuje jednotku sboru dobrovolných hasičů. Obec má smlouvu s hasiči ze sousedních Kobeřic u Brna, případně v případě potřeby přijíždění také jednotky ze Slavkova u Brna.

### 2.7.3.4 Varování obyvatel před nebezpečím (zejména živelním)

Varování obyvatel před nebezpečím je zajištěno prostřednictvím místního rozhlasu. Obec je také zapojena do komunikačního, varovného a dorozumivacího systému Jihomoravského kraje. V roce 2016 se obec v rámci svazku DSO Ždánický les a Politaví zapojila do projektu z OPŽP na zkvalitnění varovného systému před povodněmi. Byly pořízeny prvky včasného vyrozumění a varování (bezdrátové rozhlasové, srážkoměry, hladinoměry) a dále digitální povodňové plány všech zapojených obcí.



#### 2.7.3.5 Míra kriminality (podíl trestných činů na 1 000 obyvatel)

Podíl trestných činů se eviduje pro správní obvody ORP, resp. pro obvodní oddělení Policie ČR. Pro ORP Slavko u Brna je index kriminality za rok 2019 62,4, tj. na 10 000 obyvatel připadne 62,4 trestných činů za rok.

#### 2.7.3.6 Aktivity zaměřené na prevenci kriminality

Obec nerealizuje koordinovaný program prevence kriminality. V jednotlivých případech se zaměřuje na prevenci kriminality na seniorech, popř. informuje o aktuálních rizicích. V obci platí zákaz podomního prodeje. K rušení veřejného pořádku ve větší míře nedochází.

#### 2.7.4 Vnější vztahy a vazby

##### 2.7.4.1 Členství obce v organizacích a sdruženích

Obec je členem DSO Ždánický les a Politaví, MAS Slavkovské Bojiště z.s., DSO Ligary a DSO Dr. Václava Kounice.

Dobrovolný svazek obcí Ždánický les a Politaví se zaměřuje na všeobecný rozvoj regionu a administrativní podporu členských obcí (zejména dotační poradenství, veřejné zakázky apod.). Prostřednictvím tohoto svazku vkládá obec území do působnosti MAS Slavkovské bojiště, z.s. Tato organizace je nositelem strategie LEADER, která umožňuje dotační podporu z fondů EU pro veřejný i soukromý sektor. Členský příspěvek do svazku a MAS činí 35 Kč/obyv.

Účelový DSO Ligary byl založen se záměrem vybudování společné kanalizace a ČOV pěti obcemi, Hodějice, Heršpice, Němčany, Nížkovice a Křižanovice. DSO kanalizaci také provozuje.

Dále je obec členem Dobrovolného svazku obcí Dr. Václava Kounice (členové: Heršpice, Hodějice, Kobeřice u Brna, Nížkovice, Němčany, Slavkov u Brna a Vážany nad Litavou). Tento svazek byl založen v roce 2021 za účelem výstavby a provozu nové „svazkové“ základní školy a následné plnění úkolů v oblasti školství. Hlavním smyslem spolupráce je navýšení kapacit školských zařízení ve Slavkově u Brna.

Obec je dále členem Sdružení místních samospráv a Svazu měst a obcí.

##### 2.7.4.2 Partnerské obce a regiony v ČR, v zahraničí

Obec nemá uzavřenu partnerskou smlouvu s žádnou obcí nebo regionem v ČR nebo v zahraničí.

#### 2.7.5 Shrnutí kapitoly Správa obce

Pozitiva	Negativa
<ul style="list-style-type: none"> <li>• Kladné saldo příjmů a výdajů v posledních 3 letech</li> <li>• Bezpečnost v obci</li> <li>• Systém varování obyvatel před nebezpečím</li> </ul>	<ul style="list-style-type: none"> <li>• Absence partnerských vztahů</li> <li>• Míra zadluženosti</li> <li>• Absence jednotky sboru dobrovolných hasičů</li> <li>• Četnost získaných dotací</li> </ul>

### 3 Východiska návrhové části

#### 3.1 Vyhodnocení předchozího rozvojového dokumentu

Program rozvoje obce Nížkovice (dále jen „Program“) stanovil rozvojové priority obce pro období 2015 – 2020. Program rozvoje obce byl schválen zastupitelstvem obce dne 23. 7. 2015 usnesením č. 7. Aktuální vyhodnocení dne 9.6.2021 provedla Jana Kiss (CSS Ždánický les a Politaví) a starosta obce Dušan Horák.

Pro hodnocení Programu bylo posuzováno pouze splnění, částečné splnění, průběžně probíhající plnění nebo nezahájení dílčích aktivit pro jednotlivá opatření.

Cíl	Opatření	Aktivita	Hodnocení	Komentář
<b>1. Bezpečné zázemí obce Nížkovice</b>	1.1 Zlepšení technické infrastruktury	1.1.1 Zbudování kanalizace s ČOV	Splněno	
		1.1.2 Výstavba a oprava chodníků	Průběžně	
		1.1.3 Rozšíření, rekonstrukce a oprava veřejného osvětlení	Částečné splnění	
		1.1.4 Oprava opěrné zdi v místní část Chaloupky	Nezahájeno	
	1.2 Zlepšení dopravní infrastruktury a bezpečnosti obce	1.2.1 Rekonstrukce a opravy místních komunikací	Částečné splnění	
		1.2.2 Obnova dopravního značení	Částečné splnění	
		1.2.3 Výstavba komunikace za hřbitov	Zahájeno	Podáno stavební povolení (2021)
<b>2. Kvalitní životní podmínky v obci Nížkovice</b>	2.1 Zlepšení kvality školství v obci	2.1.1 Odvlhčení zdí MŠ,	Nezahájeno	Bude řešeno v rámci projektu Rekonstrukce MŠ
		2.1.2 Rozšíření provozu MŠ i o prázdninách	Splněno	
		2.1.3 Podpora aktivit školy ze strany OÚ	Průběžně	
	2.2 Podpora spokojeného žití pro všechny	2.2.1 Vybudování inženýrských sítí pro výstavbu rodinných domů	Splněno	
		2.2.2 Podpora a rozšíření stávajících sociálních služeb	Splněno	
		2.2.3 Zlepšení informovanosti občanů o sociálních službách a komunitním plánování, umístění informací na portál obce	Průběžně	
		3.1.1 Podpora místní spolkové činnosti zaměřené na udržování tradic a místního folklóru	Průběžně	
<b>3. Kulturnější a sportovnější život v obci Nížkovice</b>	3.1 Podpora kultury, sportu a společenského vyžití	3.1.2 Stavební úpravy a přístavba Sokolovny	Nezahájeno	Bude řešeno v rámci projektu Revitalizace středu obce
		3.1.3 Rozšíření volnočasových aktivit pro dospělé i děti	Průběžně	
		3.1.4 Rozvoj dalších sportovních aktivit	Průběžně	
		3.1.5 Opravy, údržba a úklid hřišť	Průběžně	
		4.1.1 Výsadba a údržba veřejné zeleně	Průběžně	

<b>4. Zelenější a čistší obec Nížkovice</b>	4.1 Obnova veřejných prostranství a protipovodňová opatření	4.1.2 Pravidelné doplňování odpočinkových ploch a mobiliáře a vybavení Masarykova sadu	Průběžně	
		4.1.3 Komplexní revitalizace Masarykova sadu a okolí Nížkovického potoka v extravilánu obce Nížkovice	Nezahájeno	Proběhla pozměněná realizace projektu – výsadba svépomocí
		4.1.4 Rozšíření obecní zahrady	Splněno	Průběžně doplňováno
		4.1.5 Vyčištění a častější údržba potoka	Splněno	Průběžný úklid
	4.2 Zlepšení třídění odpadu	4.2.1 Doplnění kontejnerů na bioodpad a na tříděný odpad	Splněno	
		4.2.2 Doplnění odpadkových košů a košů na psí exkrementy	Splněno	Průběžně doplňováno
		4.2.3 Osvěta a informovanost obyvatel o ŽP	Průběžně	
		4.2.4 Vybudování sběrného místa	Nezahájeno	

Tabulka 15 Vyhodnocení plnění Programu rozvoje obce Nížkovice 2015–2020 (zdroj: Obec Nížkovice)

### 3.2 Územní plán

Závazným rozvojovým dokumentem je územní plán obce Nížkovice, v jehož textové části jsou stanoveny podmínky územního rozvoje obce. Územní plán stanoví také další limity rozvoje, jsou jimi zejména záplavová území, ochranná pásma technické infrastruktury, biokoridory a další ÚSES atd.

Na základě dostupných územně analytických podkladů ORP Slavkov u Brna patří mezi hlavní problémy k řešení v rámci územně plánovací dokumentace obce:

- plochy pro bydlení řešit s vazbou na veřejnou infrastrukturu
- v ÚPD upřednostňovat smíšené využití ploch umožňující integraci občanského vybavení, vytvořit
- kvalitní zázemí pro zvyšující se počet seniorů
- vymezením smíšeného využití umožnit rozvoj pracovních příležitostí v místě bydliště
- vytvořit podmínky pro vymezení vhodných ploch pro rozvoj rekreační a turistické infrastruktury ve vazbě na Přírodní park Ždánický les
- vytvořit podmínky pro zlepšení průchodnosti krajiny (letní a zimní turistika) a budování doprovodné infrastruktury (odpočívadla, dětská hřiště, rekreační louky, občerstvení...)
- ve vazbě na místa s koncentrací obyvatel a návštěvníků řešit plochy pro odstavení vozidel
- prověřit možnost minimalizování negativních vlivů vyplývajících z provozu dopravní infrastruktury
- nové rozvojové plochy (chráněný venkovní prostor) neumísťovat v územích negativních vlivů na životní prostředí (hluk, znečištění ovzduší), u stávající zástavby nacházející se ve vazbě na negativní vlivy hluku řešit opatření
- vyhodnotit potřebu ploch nutných k zajištění fungujícího odpadového hospodářství
- identifikovat pozemky s rizikovým sklonem a navrhnout protierozní opatření, řešit ochranu lokálních údolnic před soustředěným odtokem
- řešit opatření na eliminaci extravilánových vod v ÚPD navržením např. záchytných příkopů po obvodu zastavěných částí sídel, poldrů,...
- prověřit možnost zvýšení podílu vodních ploch v krajině

- umožnit návrat ekostabilizačních prvků do zemědělské krajiny (biokoridory, větrolamy, remízky, meze, solitérní stromy, mokřady; zatravňování ploch výrazně narušených vodní erozí, obnova přirozeného stavu malých a středně velkých vodních toků,....)
- prověřit možnost posílení zastoupení krajinných prvků v území
- vytvářet podmínky pro realizaci ÚSES, rozšiřování rozptýlené zeleně v krajině
- řešit problém koordinace vymezení ÚSES v ÚPD
- prověřit možnost posílení sociálních služeb pro seniory

### 3.3 Návaznosti na další rozvojové dokumenty

#### 3.3.1 Strategie regionálního rozvoje ČR 2021+

Ambicí Strategie regionálního rozvoje ČR 2021+ je stanovit hlavní cíle regionálního rozvoje v horizontu 7 let, resp. definovat v souladu se zákonem č. 248/2000 Sb., o podpoře regionálního rozvoje hlavní cíle regionální politiky státu v období let 2021–2027. Základním principem strategie je její rozdělení na 5 územních oblastí. Právě z této územní dimenze vychází specifické regionální cíle a odpovídající akční plány. Území obce Nížkovice spadá územně pod strategický cíl **METROPOLE**, kam jsou podřazeny aglomerace největších měst Prahy, Brna a Ostravy. Tento cíl zahrnuje 4 podoblasti:

- 1) **Inovace** (Transformovat metropolitní ekonomiky směrem k ekonomice založené na znalostech s vyšší přidanou hodnotou)
- 2) **Mobilita** (Zlepšit dopravní spojení s evropskými centry a zvýšit atraktivitu jiných způsobů dopravy než individuální automobilové dopravy)
- 3) **Soudržnost** (Zajistit občanskou vybavenost a omezit riziko vzniku sociální polarizace či vyloučených lokalit)
- 4) **Krajina** (Omezit zastavování volné krajiny, rozšiřovat plochy zeleně a zefektivnit hospodaření s vodou a energií)

#### 3.3.2 Strategie rozvoje Jihomoravského kraje 2021+

Strategie rozvoje Jihomoravského kraje 2021+ do roku 2030 definuje vize, specifické cíle a tematická opatření, jejichž prostřednictvím má dojít k udržitelnému rozvoji Jihomoravského kraje. Strategie, resp. její návrhová část je strukturována do následujících oblastí, které představují samostatné prioritní osy:

- Vzdělávání a sport;
- Zdravotnictví a sociální oblast;
- Dopravní infrastruktura a obslužnost území;
- Životní prostředí, technická infrastruktura, rozvoj venkova a zemědělství;
- Konkurenceschopnost, podnikání, inovace a výzkum;
- Veřejná správa, občanská vybavenost, kultura, cestovní ruch a bezpečnost.

#### 3.3.3 Integrovaná strategie Brněnské metropolitní oblasti 21+

Integrovaná strategie Brněnské metropolitní oblasti 21+ je ve fázi zpracování. V dalším programovém období bude tato strategie opět nositelem podpory z operačních programů prostřednictvím ITI (integrované teritoriální investice). Zahrnuje 4 oblasti dále rozčleněné do témat a specifických cílů:

##### 3.3.3.1.1 UDRŽITELNÁ MOBILITA

**Téma A: Metropolitní/lokální udržitelná mobilita**

**Téma B: Globální dostupnost BMO**

##### 3.3.3.1.2 ŽIVOTNÍ PROSTŘEDÍ

**Téma C: Voda a krajina v BMO**

**Téma D: Odpadové hospodářství v BMO**

**Téma E: Moderní a bezpečná energetika v BMO**

3.3.3.1.3 VEŘEJNÉ SLUŽBY

**Téma F: Školství a vzdělávání v BMO**

**Téma G: Infrastruktura a služby pro potřebné/ohrožené obyvatele**

3.3.3.1.4 KOORDINACE ROZVOJE

**Téma H: Rozvoj a institucionalizace spolupráce v BMO**

**Téma I: Rezidenční a komerční výstavba v BMO**

**Téma J: Trávení volného času v BMO**

3.3.4 Strategie komunitně vedeného místního rozvoje MAS Slavkovské bojiště

Strategie komunitně vedeného místního rozvoje MAS Slavkovské bojiště na další programové období je ve fázi příprav. Tato strategie bude opět nositelem podpory z operačních programů prostřednictvím CLLD (komunitně vedeného místního rozvoje). Cílená podpora do území MAS bude zřejmě opět dostupná prostřednictvím PRV, operačních programů IROP, OPŽP a zřejmě i některých dalších OP.

3.3.5 Programové dokumenty operačních programů na období 2021–2027

Společně s aktualizací strategických plánů na všech úrovních probíhá příprava a vyjednávání operačních programů na období 2021–2027, jako nejvýznamnějšího zdroje podpory dalšího rozvoje. Pro obce se opět jako nejzajímavější jeví podpora z programů IROP a OPŽP.

3.3.5.1.1 IROP

IROP pokračuje i v programovém období 2021-2027. Přibudou nová témata podpory, bude se jednat o podporu **udržitelného cestovního ruchu, revitalizace měst a obcí nebo o podporu ochrany veřejného zdraví**. Oblasti, které v novém období nebudou podporovány z IROP, jsou sociální podnikání, zateplování bytových domů, dokumenty územního rozvoje a komunitní centra. Většina témat tedy bude pokračovat v dalších letech s určitými změnami, na co bude možné čerpat dotaci. Všechny oblasti podpory jsou shrnuty ve strategickém dokumentu s názvem Programový dokument IROP 2021-2027, který nyní prochází připomínkovacím procesem jak na národní úrovni, tak u Evropské komise.

3.3.5.1.2 OPŽP

Podpora projektů v oblasti životního prostředí bude prostřednictvím Operačního programu Životní prostředí pokračovat i v období 2021–2027. Lze předpokládat, že velká část aktuálně podporovaných aktivit bude podporována i do budoucna. Program bude opět zaměřený zejména na veřejný sektor.

Program bude členěný do několika tematických oblastí:

- energetické úspory a obnovitelné zdroje energie – podpora snižování energetické náročnosti veřejných budov a infrastruktury, zvyšování využití obnovitelných zdrojů energie ve veřejném sektoru a v domácnostech,
- adaptace na změny klimatu – například podpora opatření zaměřených na prevenci a přizpůsobení se suchu, povodním a sesuvům půdy v krajině i ve městech a obcích a podpora environmentálních center,
- vodohospodářská infrastruktura – podpora výstavby vodovodů a přivaděčů, kanalizací a čistíren odpadních vod,
- oběhové hospodářství – podpora prevence vzniku odpadů a jejich materiálového a energetického využití,

- biodiverzita – podpora obnovy a péče o přírodní stanoviště a druhy, zprůchodnění migračních překážek, omezování šíření invazních druhů,
- ovzduší – podpora náhrady a rekonstrukce stacionárních zdrojů znečišťování ovzduší a systémů na monitoring kvality ovzduší,
- sanace – podpora sanací kontaminovaných lokalit.

V současné době probíhá příprava programu a vyjednávání s partnery a Evropskou komisí. Výsledná podoba podporovaných aktivit nebo struktura se tak může odlišovat od současného návrhu.

### 3.4 Vyhodnocení dotazníkového šetření

Dotazníkové šetření „Jak se mi žije v naší obci?“ proběhlo v obci Nížkovice v období 07–08/2020. V šetření byli osloveni občané s trvalým pobytem v obci. Z celkového počtu obyvatel starších 15 let (celkem 602 obyvatel) odpovědělo na dotazník 129 obyvatel, návratnost dotazníku je tedy 21,43 %.

Podrobná analýza dotazníkového šetření je samostatnou přílohou Strategie, v následujících odstavcích je uvedeno shrnutí a nástin SWOT analýzy vycházející z výsledků šetření.

#### 3.4.1 Shrnutí stávajícího stavu a nástin možné vize na základě dotazníkového šetření

**Obyvatelé považují obec Nížkovice za klidné místo pro život s dobrou dopravní dostupností, přitom v blízkosti přírody. Vnímají ne příliš dobré mezilidské vztahy v obci a nezájem lidí o zapojení do života v obci. Převaha respondentů důchodového věku může naznačovat riziko tzv. „stárnoucí“ obce.**

**Obec by proto v budoucnu měla věnovat pozornost zamezení stárnutí obce, ať už podporou obytné výstavby nebo podporou rozvoje místní komunity tak, aby mladí lidé z obce neodcházeli, a naopak měli zájem v ní prožít celý život. Nabízí se úprava a zřizování dalších míst pro setkávání lidí (veřejná prostranství, provozovny, sportoviště apod.) a také podpora volnočasové a zájmové činnosti, akcí pro veřejnost a činnosti aktivních spolků. Je důležité, aby tyto pobídky dokázaly postihnout všechny obyvatele, napříč zájmovým i věkovým spektrem. Při tom nelze opomenout obnovu a rozvoj obecní infrastruktury a vybavenosti, zejména chodníků a místních komunikací, a také zajištění dostupnosti základních služeb, zejména zdravotních a sociálních.**

#### 3.4.2 Nástin SWOT analýzy z dotazníkového šetření

Silné stránky	Slabé stránky
blízkost přírody klidný život dobrá dopravní dostupnost	špatné mezilidské vztahy špatný stav chodníků a místních komunikací špatná dostupnost zdravotních/sociálních služeb
Příležitosti	Hrozby
podpora bydlení aktivity pro všechny věkové kategorie investice do kulturní a sportovní vybavenosti péče o vzhled obce, místa pro setkávání obyvatel	nezájem lidí o obec velký podíl obyvatel v důchodovém věku provoz na průtahu obcí

### 3.5 Souhrnná SWOT analýza

Silné stránky	Slabé stránky
<ul style="list-style-type: none"> <li>- blízkost přírody</li> <li>- klidný život</li> <li>- dobrá dopravní dostupnost</li> <li>- poloha na významném dopravním tahu</li> <li>- blízkost lesa</li> </ul>	<ul style="list-style-type: none"> <li>- špatné mezilidské vztahy</li> <li>- členitý reliéf krajiny (příkré svahy vytvářející prostorovou překážku pro další rozvoj)</li> <li>- zjevná závislost činnosti některých spolků na finanční podpoře obce</li> </ul>



<ul style="list-style-type: none"> <li>- v obci nejsou zaznamenány žádné sociální problémy</li> <li>- klesající hodnota indexu stáří</li> <li>- nespočet kulturních akcí</li> <li>- dostupnost základních služeb přímo v obci</li> <li>- nízká míra nezaměstnanosti</li> <li>- silný dopravní potenciál, řemeslné zázemí a již existující výrobní organizace</li> <li>- pokrytí obce veškerou technickou infrastrukturou</li> <li>- funkční systém nakládání s odpady</li> <li>- funkční systém sociálních služeb v součinnosti s ORP</li> <li>- mateřské a základní školství přímo v obci</li> <li>- výkon drobných sociálních služeb zajištěný přímo v obci</li> <li>- snaha o odborný přístup k péči o krajinu</li> <li>- zahájení realizace KPÚ</li> <li>- kladné saldo příjmů a výdajů v posledních 3 letech</li> <li>- bezpečnost v obci</li> <li>- systém varování obyvatel před nebezpečím</li> </ul>	<ul style="list-style-type: none"> <li>- komunikační kanály jsou nastaveny jednostranně obec → občan</li> <li>- absence „silného“ zaměstnavatele v obci</li> <li>- absence významnějších atraktivit cestovního ruchu</li> <li>- špatný stav některých chodníků a místních komunikací</li> <li>- nedostatek parkovacích míst v některých lokalitách</li> <li>- absence základních zdravotních služeb</li> <li>- nedostačující a zastaralé prostory Sokolovny</li> <li>- absence partnerských vztahů</li> <li>- míra zadluženosti</li> <li>- absence jednotky sboru dobrovolných hasičů</li> </ul>
<p><b>Příležitosti</b></p>	<p><b>Hrozby</b></p>
<ul style="list-style-type: none"> <li>- podpora bydlení</li> <li>- investice do kulturní a sportovní vybavenosti</li> <li>- péče o vzhled obce, místa pro setkávání obyvatel</li> <li>- nabídka volnočasových aktivit pro děti, dospělé</li> <li>- četnost získaných dotací</li> <li>- podpora dopravní bezpečnosti</li> <li>- podpora podnikání v obci (volné prostory a plochy pro podnikání)</li> <li>- rozvoj komunikačních nástrojů obce, vytvoření nástroje k „oboustranné“ komunikaci s občany</li> </ul>	<ul style="list-style-type: none"> <li>- nezájem lidí o obec</li> <li>- velký podíl obyvatel v důchodovém věku</li> <li>- vysoká intenzita provozu na průtahu obcí</li> <li>- ohrožení hlukem I/54</li> <li>- vodní a větrná eroze zemědělské půdy jako následek intenzivního velkoplošného hospodaření</li> <li>- nedostatečná opatření k zadržení vody v krajině</li> </ul>

## 4 Návrhová část

### 4.1 Vize

#### 1) Nástin vize z dotazníkového šetření

***Obec by proto v budoucnu měla věnovat pozornost zamezení stárnutí obce, ať už podporou obytné výstavby nebo podporou rozvoje místní komunity tak, aby mladí lidé z obce neodcházeli, a naopak měli zájem v ní prožít celý život. Nabízí se úprava a zřizování dalších míst pro setkávání lidí (veřejná prostranství, provozovny, sportoviště apod.) a také podpora volnočasové a zájmové činnosti, akcí pro veřejnost a činnosti aktivních spolků. Je důležité, aby tyto pobídky dokázaly postihnout všechny obyvatele, napříč zájmovým i věkovým spektrem. Při tom nelze opomenout obnovu a rozvoj obecní infrastruktury a vybavenosti, zejména chodníků a místních komunikací, a také zajištění dostupnosti základních služeb, zejména zdravotních a sociálních.***

#### 2) Nástin vize ze souhrnné SWOT analýzy

- Důraz na udržení silných stránek: zejména bezpečnost, klidný život, dobrá dopravní dostupnost, dostupnost základních služeb, dostupnost MŠ a ZŠ v obci.
- Potlačení slabých stránek: špatné mezilidské vztahy, míra a nebezpečí provozu, stav chodníků a komunikací a jiné.
- Využití příležitostí rozvoje: podpora podnikání, podpora kulturně společenského života v obci a projekty v oblasti ŽP (zadržení vody v krajině, eroze).
- Eliminace hrozeb: zvýšení zájmu obyvatel o obec, eliminace dopadů silničního provozu, dopady velkoplošného hospodaření a jiné.

Z výše uvedeného vychází stručná vize vymezující hlavní okruhy k řešení v následujících letech:

---

***Nížkovice jsou bezpečnou, dostupnou a přívětivou obcí blízkou přírodě.***

---

- 1) Bezpečná obec (dopravní bezpečnost, omezení hluku)
- 2) Dostupná obec (veřejná doprava, podpora rozvoje bydlení, podpora podnikání)
- 3) Přívětivá obec (mezilidské vztahy, kulturní akce pro všechny věkové kategorie, sport, spolková činnost)
- 4) Přírodě blízká obec (odpadové hospodářství, zadržení vody v krajině, výsadba zeleně, eroze)

## 4.2 Cíle

Programové cíle stanovují, čeho chce obec Nížkovice dosáhnout realizací svého programu rozvoje. Časově se váží k platnosti dokumentu, tj. pro obec Nížkovice jsou formulovány na období 2021 - 2027. Programové cíle jsou stanoveny na základě definovaných problémů i potřeb občanů obce a mají vyjadřovat žádoucí stav obce, kterého by mělo být dosaženo do konce platnosti tohoto dokumentu.

- 1. Bezpečné zázemí obce Nížkovice**
- 2. Kvalitní životní podmínky v obci Nížkovice**
- 3. Kulturnější a sportovnější život v obci Nížkovice**
- 4. Zelenější a čistší obec Nížkovice**

## 4.3 Opatření

Opatření obce jsou definována jako zásadní úkoly k naplnění stanovených programových cílů a formulují přístup k řešení jednotlivých témat. Odvíjí se od programových cílů a mají střednědobý charakter. Jednotlivá opatření jsou pak naplňována prostřednictvím realizace konkrétních rozvojových aktivit.

- 1. Bezpečné zázemí obce Nížkovice**
  - 1.1 Zlepšení technické infrastruktury
  - 1.2 Zlepšení dopravní infrastruktury a bezpečnosti obce
- 2. Kvalitní životní podmínky v obci Nížkovice**
  - 2.1 Kvalitní školství v obci
  - 2.2 Spokojené žití pro všechny
- 3. Kulturnější a sportovnější život v obci Nížkovice**
  - 3.1 Podpora kulturního a společenského vyžití občanů
  - 3.2 Podpora sportovního vyžití v obci
- 4. Zelenější a čistší obec Nížkovice**
  - 4.1 Obnova veřejných prostranství a protipovodňová opatření
  - 4.2 Zlepšení odpadového hospodářství
  - 4.3 Úspora energie a využívání OZE

#### 4.4 Aktivity

Aktivity označují konkrétní akce, projekty, nebo činnosti v rámci opatření, jejichž realizací je směřováno k naplnění stanoveného cíle.

Cíl	Opatření	Aktivita	Komentář
<b>1. Bezpečné zázemí obce Nížkovice</b>	1.1 Zlepšení technické infrastruktury	1.1.1 Výstavba, rekonstrukce a oprava chodníků	
		1.1.2 Rozšíření, rekonstrukce a oprava veřejného osvětlení	
		1.1.3 Oprava opěrné zdi v místní část Chaloupky	
		1.1.4 Oprava hřbitovní zdi a rozšíření hřobových míst (vč. kolumbária, opravy chodníků a doplnění osvětlení)	
	1.2 Zlepšení dopravní infrastruktury a bezpečnosti obce	1.2.1 Rekonstrukce a opravy místních komunikací	
		1.2.2 Obnova dopravního značení v obci	
		1.2.3 Zvýšení bezpečnosti obyvatel přesunem zastávek „Rozcestí“ do středu obce	
		1.2.4 Doplnění přechodu pro chodce u autobus. zastávek „Rozcestí“	
<b>2. Kvalitní životní podmínky v obci Nížkovice</b>	2.1 Kvalitní školství v obci	2.1.1 Odvlhčení zdí MŠ	
		2.1.2 Podpora aktivit MŠ a ZŠ ze strany OÚ	
	2.2 Spokojené žití pro všechny	2.2.1 Podpora a rozšíření stávajících sociálních služeb	
		2.2.2 Zlepšení informovanosti občanů o sociálních službách a komunitním plánování, umístění informací na portál obce	
<b>3. Kulturnější a sportovnější život v obci Nížkovice</b>	3.1 Podpora kulturního a společenského vyžití občanů	3.1.1 Podpora místní spolkové činnosti zaměřené na udržování tradic a místního folklóru	
		3.1.2 Stavební úpravy a přístavba Sokolovny	
		3.1.3 Rozšíření volnočasových aktivit pro dospělé i děti	
	3.2 Podpora sportovního vyžití v obci	3.1.4 Rozvoj dalších sportovních aktivit	
		3.1.5 Opravy, údržba a úklid hřišť	
		3.1.6 Doplnění/výměna herních prvků na dětských hřištích	
<b>4. Zelenější a čistší obec Nížkovice</b>	4.1 Obnova veřejných prostranství a protipovodňová opatření	4.1.1 Výsadba a údržba veřejné zeleně	
		4.1.2 Pravidelné doplňování odpočinkových ploch a mobiliáře, doplnění vybavení Masarykova sadu	
		4.1.3 Vyčištění a častější údržba Nížk.potoka	
		4.1.4 Realizace dalších protipovodňových opatření	
	4.2 Zlepšení odpadového hospodářství	4.2.1 Doplnění odpadkových košů a košů na psí exkrementy	
		4.2.2 Osvěta a informovanost obyvatel o ŽP	
		4.2.3 Vybudování sběrného místa v obci	
	4.3 Úspora energie a využívání OZE	4.3.1 Snižování energetické náročnosti provozu budov v majetku obce	

Tabulka 16 Seznam programových aktivit PRO Nížkovice 2021 – 2027 (zdroj: Obec Nížkovice)

## 4.5 Podpora realizace

### 4.5.1 Realizace a naplňování programového dokumentu

Pro úspěšnou realizaci PRO Nížkovice je důležité zahrnout všechny zainteresované aktéry (obec, spolky, občany, podnik. subjekty a další). Na základě navrženého programu bude obec postupně realizovat všechny prakticky a finančně realizovatelné záměry, a to se zohledněním aktuální situace a daných projektových priorit. Jednotlivé projekty budou postupně konkretizovány, ať už z hlediska projekčního, tak z hlediska finančního a časového.

Zajišťování naplňování programu bude mít na starosti zastupitelstvo obce v čele se starostou Dušanem Horákem. Zastupitelstvo koordinuje všechny činnosti spojené s naplňováním a aktualizací programu. Zodpovídá za dodržení harmonogramu vyhodnocování a monitoring programu (příprava podkladů pro vyhodnocení, atd.). Zastupitelstvo taktéž zodpovídá za zpřístupnění dokumentu a vypořádání připomínek a podnětů, které se v průběhu platnosti programu vyskytnou.

### 4.5.2 Zpřístupnění dokumentu

Dokument bude zveřejněn na internetových stránkách obce a zároveň bude k nahlédnutí v listinné podobě na obecním úřadě.

### 4.5.3 Monitoring a hodnocení plnění dokumentu

Průběžné plnění strategie bude kontrolováno minimálně každé dva roky. Bude vyhodnoceno, do jaké míry byly naplánované záměry skutečně realizovány, či z jakých důvodů případně realizovány být nemohly. Současně budou přehodnoceny jednotlivé záměry (potřebnost, priorita finanční a časová realizovatelnost).

Přehodnocení mohou předcházet doplňující dotazníková šetření, které zaktualizují názor veřejnosti na jednotlivé aspekty života v obci a vyhodnotí dosavadní plnění strategie. Dotazníková šetření mohou sloužit jako zpětná vazba pro zástupce obce, zda se řešené aspekty života v obci zlepšily, či nikoli.

#### 4.6 Seznam obrázků a tabulek

Obrázek 1 Poloha obce na mapě (zdroj: <a href="http://www.mapy.cz">www.mapy.cz</a> ).....	5
Obrázek 2 Vývoj počtu obyvatel v letech 1992 - 2020 (zdroj: ČSÚ, Veřejná databáze 2020).....	7
Obrázek 3 Mapa silniční sítě (zdroj: <a href="https://geoportal.rsd.cz/">https://geoportal.rsd.cz/</a> ) .....	15
Obrázek 4 Dopravní zátěž v okolí obce (zdroj viz tabulka 10).....	16
Tabulka 1 Věkové složení obyvatel (zdroj: ČSÚ, Veřejná databáze 2020) .....	7
Tabulka 2 Pohyb obyvatel v letech 2015 – 2020 (zdroj: ČSÚ, Veřejná databáze 2020).....	7
Tabulka 3 Vzdělanostní struktura obyvatel (zdroj: ČSÚ, SLDB 2011).....	8
Tabulka 4 Podnikatelské subjekty dle převažující činnosti k 31.12.2020 (zdroj: ČSÚ, Veřejná databáze) .....	10
Tabulka 5 Podnikatelské subjekty podle právní formy k 31.12.2020 (zdroj: ČSÚ, Veřejná databáze)..	10
Tabulka 6 Počet ekonomických subjektů podle počtu zaměstnanců k 31.12.2020 (zdroj: ČSÚ, Veřejná databáze).....	10
Tabulka 7 Ekonomicky aktivní obyvatelstvo a podíl nezaměstnaných v letech 2015 – 2020 (zdroj: <a href="https://data.mpsv.cz/web/data/nezamestnanost-v-obcich-od-brezna-2014">https://data.mpsv.cz/web/data/nezamestnanost-v-obcich-od-brezna-2014</a> , vlastní zpracování).....	12
Tabulka 8 Obyvatelstvo podle ekonomické aktivity dle SLDB 2011 (zdroj: ČSÚ, Veřejná databáze)....	12
Tabulka 9 Dojíždka a vyjíždka za prací a do škol dle SLDB 2011 (zdroj: ČSÚ, Veřejná databáze) .....	13
Tabulka 10 Dopravní zátěž v obci Nížkovice, Celostátní sčítání dopravy 2016 .....	16
Tabulka 11 Sociální služby poskytované v ORP Slavkov u Brna, které jsou zařazeny v komunitním plánu na rok 2019–2020 (zdroj: 5. Komunitní plán sociálních služeb ORP Slavkov u Brna 2019–2020) .....	18
Tabulka 12 Druhy pozemků a jejich výměra (ha) v roce 2020, k 31.12. (zdroj: ČSÚ, Veřejná databáze) .....	22
Tabulka 13 Bilance rozpočtového hospodaření v letech 2015–2020 v tis. Kč (zdroj: <a href="https://monitor.statnipokladna.cz/">https://monitor.statnipokladna.cz/</a> , vlastní zpracování) .....	25
Tabulka 14 Získané nenárokové dotace v letech 2015–2020 (zdroj: Obec Nížkovice) .....	26
Tabulka 15 Vyhodnocení plnění Programu rozvoje obce Nížkovice 2015–2020 (zdroj: Obec Nížkovice) .....	29
Tabulka 16 Seznam programových aktivit PRO Nížkovice 2021 – 2027 (zdroj: Obec Nížkovice).....	36